

PROGRAM UKUPNOG RAZVOJA GRADA VIROVITICE 2014. -2020.



Sadržaj:

UVODNA RIJEČ GRADONAČELNIKA	2
1. TEMELJNE ZNAČAJKE PROSTORA	3
1.1. POLOŽAJ GRADA VIROVITICE	3
1.2. KLIMA, RELJEF I TLO	6
2. PRIRODNO I KULTURNO NASLJEĐE GRADA VIROVITICE	7
2.1. POPIS ARHEOLOŠKIH LOKALITETA I NALAZA VIROVITIČKE OKOLICE	9
2.2. TRADICIJSKO GRADITELJSTVO VIROVITICE I UŽE OKOLICE	10
3. STANOVNIŠTVO – GRAD VIROVITICA	10
3.1. ZAPOSLENOST U GRADU VIROVITICI	16
3.2. NEZAPOSLENOST	17
4. GOSPODARSTVO I GOSPODARSKA INFRASTRUKTURA U VIROVITICI	21
4.1. POSLOVNI REZULTAT GOSPODARSTVA GRADA VIROVITICE I VIROVITIČKO-PODRAVSKE ŽUPANIJE.....	22
4.2. STRUKTURA UKUPNIH PRIHODA GOSPODARSTVA VIROVITIČKO-PODRAVSKE ŽUPANIJE	24
4.3. OBRTNISHTVO.....	24
4.4. VANJSKOTRGOVINSKA RAZMJENA U GRADU VIROVITICI I VIROVITIČKO-PODRAVSKOJ ŽUPANIJI	25
4.5. POLJOPRIVREDA U GRADU VIROVITICI I VIROVITIČKO-PODRAVSKOJ ŽUPANIJI	26
4.6. PODUZETNIČKE ZONE.....	27
5. TURIZAM	31
5.1. PRIRODNI RESURSI	32
5.2. LOV I RIBOLOV	34
5.3. GASTRONOMIJA.....	34
5.4. SMJEŠTAJNI KAPACITETI	35
5.5. MANIFESTACIJE	37
5.6. SAJMOVI	40
6. PROMETNA I KOMUNALNA INFRASTRUKTURA	41
6.1. CESTOVNI PROMET.....	41
6.2. ŽELJEZNIČKI PROMET	41
6.3. ZRAČNI PROMET	42
6.4. VODOOPSKRBA I ODVODNJA	42
6.5. ENERGETIKA.....	42
6.5.1. Električna energija.....	42
6.5.2. Plinoopskrba.....	43
6.6. GOSPODARENJE OTPADOM	43
7. SWOT ANALIZA GRADA VIROVITICE	45
7.1. STRATEŠKE SMJERNICE RAZVOJA	47
7.2. VIZIJA PROGRAMA UKUPNOG RAZVOJA GRADA VIROVITICE	47
8. LOKALNA AKCIJSKA GRUPA VIROVITIČKI PRSTEN (LAG VIP)	51
8.1. UPRAVLJAČKO TIJELO LAG-A VIP	52
8.2. OPĆE ZEMLJOPISNE ZNAČAJKE PODRUČJA LAG-A VIROVITIČKI PRSTEN	52
8.3. RAZVOJNI CILJEVI, PRIORITETI I MJERE LAG-A.....	53
REALIZACIJA PROGRAMA UKUPNOG RAZVOJA GRADA VIROVITICE 2007-2013	55
INOVATIVNI PROJEKTI, NAGRADE I PRIZNANJA	61
OPERATIVNI PROGRAM ZA RAZDOBLJE 2014.-2020.	70

UVODNA RIJEČ GRADONAČELNIKA

Program ukupnog razvoja (PUR) Grada Virovitice je dokument koji će široj javnosti pokazati što radimo, čemu težimo, koji su naši ciljevi, te naravno i vizije kako ostvariti te ciljeve, a sve to kako bi se postigao daljnji razvoj društva, poboljšanje životnog standarda, odnosno povećanje prepoznatljivosti Grada Virovitice i njenih potencijala.

Najznačajnije je svakako priključenje Europskoj uniji, koje je pred nas stavilo nove izazove i nove mogućnosti, što je Grad Virovitica dočekao sa spremnom inicijativom Programa ukupnog razvoja i popratnom bazom projekata koja se implementira u Županijsku razvojnu strategiju.

Vizija Grada Virovitice je smanjiti nezaposlenost, te podići životni standard građana Virovitice kroz poticanje zapošljavanja izgradnjom Poduzetničkih zona, odnosno novim investicijama, kako domaćim tako i stranim, kako u Grad tako i u Virovitičko-podravsku županiju, kako bi mogli realizirati veći broj uspješnih projekata, u zonama smjestiti što veći broj poduzetnika te na taj način potaknuti razvoj gospodarstva.

Naglasak Programa ukupnog razvoja je na poticanju svih grana gospodarstva, ali i razvoju infrastrukture, posebno cestovne koja će nas bolje povezati sa ostalim županijama u Republici Hrvatskoj, te izjednačiti rast i razvoj ove regije.

Osim toga, stavljamo naglasak i na cijelo životno obrazovanje, uz pomoć kojeg ćemo osigurati razvoj novih tehnologija, implementaciju inovacija i poticati razvoj proizvoda i usluga. Realizacijom planiranih projekata, Grad Virovitica će zadržati i poboljšati svoju prepoznatljivost te kao Grad postati gospodarsko, trgovačko, administrativno, turističko, prometno i obrazovno regionalno sjedište naše Županije i ovog dijela Hrvatske zahvaljujući svom položaju, tradiciji i dobro postavljenim planovima za višegodišnji ekspanzivni razvoj.

GRADONAČELNIK

Ivica Kirin, dipl.ing.

1. TEMELJNE ZNAČAJKE PROSTORA

Grad Virovitica je gospodarsko i kulturno središte Virovitičko-podravске županije, obuhvaća područje od 178,4917 km² i prema popisu iz 2011. godine ima 21.291 stanovnika što čini gotovo ¼ stanovnika Virovitičko-podravске županije.

Grad čini njegovih deset naselja i to: Čemernica, Golo Brdo, Jasenaš, Koriya, Milanovac, Podgorje, Rezovac, Rezovačke Krčevine, Sveti Đurađ i Virovitica. Gustoća naseljenosti varira od 1,93 st./km² u Jasenašu do 119,28 st./km² u Virovitici. Grad se smjestio u nizinsko i ravničarsko područje, okruženo Bilogorom, široko otvoreno prema sjeveru i dolini Drave. U blizini grada nalazi se Park Prirode Papuk i arboretum u Lisičinama. Virovitica je najznačajniji grad na spoju Slavonije i Podravine, središte je na putu od Zagreba prema istoku, te je poveznica između Varaždina i Osijeka. Grad je udaljen samo 15 kilometara od strateški važnog graničnog prijelaza sa Mađarskom, Terezinog polja.

Slika 1: Položaj grada Virovitice u Republici Hrvatskoj i Europi



1.1. Položaj grada Virovitice

Grad Virovitica je sjedište Virovitičko podravске županije, najzapadnije od pet županija istočne Hrvatske, koja osim Virovitice obuhvaća Gradove Slatinu i Orahovicu te općine Pitomača, Špišić Bukovica, Lukač, Gradina, Suhopolje, Voćin, Sopje, Čađavica, Nova Bukovica, Mikleuš, Zdenci, Crnac i Čačinci.

Grad Virovitica je gospodarsko i kulturno središte Virovitičko-podravске županije u kojem su koncentrirane institucije svih razina vlasti. Dok u Virovitičko-podravskoj županiji dominira poljoprivredno gospodarstvo, Virovitica je industrijsko središte.

Slika 2.: Položaj Virovitičko-podravske županije u Republici Hrvatskoj



Slika 3: Položaj Virovitičko-podravske županije i Grada Virovitice u Republici Hrvatskoj



Grad Virovitica obuhvaća područje od 178,4917 km² i 10 naselja: Čemernica, Golo Brdo, Jasenaš, Korija, Milanovac, Podgorje, Rezovac, Rezovačke Krčevine, Sveti Đurađ i Virovitica. Grad ima 21.291 stanovnika što čini ¼ stanovništva županije. U strukturi stanovništva 52% od ukupnog broja čine žene. Do 1993. godine i uvođenja novog teritorijalnog ustrojstva RH Virovitica je bila sjedište općine koja je obuhvaćala i šire područje. U sastavu općine Virovitica bile su i današnje općine Suhopolje, Lukač, Gradina i Špišić Bukovica. Važne političke promjene u posljednjih desetak godina dovele su do novog administrativno-teritorijalnog ustroja i omogućile nov način gospodarenja prostorom što u planskom pogledu daje nove mogućnosti i postavlja nove zahtjeve.

Slika 4: Teritorijalni ustroj Grada Virovitice



Gradski prostor se sastoji od dvije prostorno-funkcionalne cjeline: Podravske ravnice u sjevernom dijelu i blago uzdignute Bilogore u južnom dijelu. Prema političko-teritorijalnom ustroju Grad Virovitica danas predstavlja središte Virovitičko-podravske županije koja obuhvaća još 2 Grada (Slatinu i Orahovicu) i 13 općina. Prema podjeli u sustavu središnjih naselja Virovitica pripada u regionalno (srednje razvojno) središte.

Područje Grada Virovitice svojim sjevernim dijelom graniči sa općinama Lukač i Gradina. Na istočnoj strani Grada pruža se granica sa Općinom Suhopolje, a na zapadnom dijelu sa Općinom Špišić Bukovica. Južna granica grada Virovitice ujedno je i granica sa susjednom Bjelovarsko-bilogorskom županijom, odnosno gradom Grubišno Polje.

Virovitica je smještena na podravskom prometnom koridoru koji je, uz savski prometni koridor najvažniji prometni pravac kontinentalnog djela Hrvatske. Podravski i savski prometni koridor transverzalno su povezani sa tri pravca: Zagreb – Varaždin, Kutina – Virovitica i Vrpolje – Osijek. Prema tome je Virovitica značajno prometno čvorište kontinentalne Hrvatske.

Grad Viroviticu obilježava izvanredna prometna povezanost. Mrežu cesta na području grada Virovitice čine dvije državne te više županijskih i lokalnih cesta.

Državne ceste omogućuju povezanost grada sa ostalim prostorima Hrvatske te sa susjednim zemljama i Europom. Županijske ceste povezuju gradove, općine i veća naselja na području grada. Najvažniji prometni pravci na području grada su državna cesta D-2 Varaždin – Osijek, i državna cesta D-5 Okučani – Virovitica – Terezino Polje – Barcs.

Tablica 1: Pregled cesta (državnih, lokalnih i županijskih) na području Virovitičko-podravske županije

Red. broj	Opis ceste	Duljina (km)	Struktura u %
1	Državne ceste (kroz VPŽ)	184,79	20,15
2	Županijske ceste	357,54	39,00
3	Lokalne ceste	374,55	40,85
∑	Ukupno Virovitičko-podravska županija	916,88	100,00
4	Obilaznica grada Virovitice*	9,06	

Izvor: HGK – ŽK Virovitica

Virovitica kao centralno gradsko naselje i sjedište Virovitičko-podravske županije pripada skupini većih gradova kao važnije nacionalno središte. Povoljnost geoprometnog položaja omogućila je ovom naselju da se razvije u kulturno i prosvjetno središte i sjedište upravnih, zdravstvenih i drugih sadržaja društvene infrastrukture te u gospodarsko središte šire regije.

1.2. Klima, reljef i tlo

Klimatske osobine ovog područja mogu se okarakterizirati kao svježja klima kontinentalnog tipa. Prosječna godišnja temperatura na području grada iznosi 10°C. Za klimu ovog područja je karakteristično da nema suhog razdoblja tijekom godine i oborine su raspoređene na cijelu godinu.

Gradski prostor sastoji se od dvije reljefne cjeline: bilogorskog dijela na jugu sa izraženim reljefom stepenastog karaktera gdje nadmorske visine dosežu i do 250 m te ravničarskog dijela na sjeveru, koji nije viši od 115 m nad morem i predstavlja tipičan ravničarski kraj.

Okruženje Grada Virovitice karakteriziraju dva tipa pejzaža: niski šumoviti obronci Bilogore te dravsko nizinsko područje sa kvalitetnim poljoprivrednim zemljištem. Obronci Bilogore obrasli šumama graba, jasena i bukve okružuju gradsko područje sa južne strane. U nižim predjelima šume zamjenjuju kultivirane površine voćnjaka i vinograda. Ovi niži obronci, koji se spuštaju gotovo do samog gradskog središta najveća su vrijednost krajolika u gradu. Središnje naselje Virovitica te naselja Korija i Čemernica smješteni su u sjevernom, ravničarskom dijelu grada, dok se ostala naselja nalaze u južnom dijelu grada na obroncima Bilogore.

Sjeverni dio gradskog područja zauzima vrijedno poljoprivredno zemljište koje se koristi za sadnju različitih kultura: od šećerne repe i kukuruza do duhana i kamilice. Iskorištenost poljoprivrednih površina je na zadovoljavajućoj razini iako bi se intenzivnijom obradom mogla i povećavati.

Zaključak:

- Povoljan prirodno-geografski položaj- pripada prostoru Panonske megaregije, makroregiji Podravine i Slavonije
- Pogranično područje – Grad Virovitica je samo 15 km udaljen od strateški važnog graničnog prijelaza Terezinog Polja
- Najznačajniji grad na spoju Slavonije i Podravine, sjedište na putu od Zagreba prema istoku te poveznica između Varaždina i Osijeka.
- Administrativno i razvojno središte županije – svi državni i županijski uredi u gradu su locirani
- Važno prometno čvorište kontinentalne Hrvatske, smještena na podravskom prometnom koridoru
- Pogodna klima, reljef i tlo za život građana
- Mješavina ravničarskog i brdskog reljefa pogodna za razvoj različitih poljoprivrednih kultura, potencijal za intenzivniji razvoj gospodarstva (seoski turizam, poduzetničke aktivnosti)
- Površina grada Virovitice je 178,5 km² . Grad čini 10 naselja: Čemernica, Golo Brdo, Jasenaš, Korija, Milanovac, Podgorje, Rezovac, Rezovačke Krčevine, Sveti Đurađ i Virovitica koji pripadaju različitim razinama razvoja
- Od zasijanih kultura prisutne su uglavnom šećerna repa, ječam, kukuruz, uljana repica, suncokret, soja, krumpir i duhan.

2. PRIRODNO I KULTURNO NASLJEĐE GRADA VIROVITICE

Burna povijest Slavonije razlog je što danas ovaj prostor predstavlja pravo bogatstvo povijesne i kulturne baštine od neolitika do razdoblja baroka, klasicizma i drugih stilskih obilježja graditeljstva i umjetnosti. Na području grada pronađeno je više arheoloških nalaza koji datiraju još iz pretpovijesnog doba što nam svjedoči o dugoj i raznovrsnoj povijesnoj dinamici razvoja grada.

Pisana povijest bilježi kako herceg Koloman već davne 1234. godine stanovnicima "velikog grada Virovitice" ('magna villa Wereucha') daje niz povlastica kao što su pravo na slobodno trgovanje, oslobođenje od kmetskih obaveza i pravo na vlastitog suca. Tim dokumentom je Virovitica dobila punopravni status srednjovjekovnog grada, i to u vremenu kada slična prava nisu posjedovala mnoga naša mjesta u Slavoniji, pa ni sam Zagreb. Kralj Bela IV. upravo ovdje 1242. godine izdaje "Zlatnu bulu", kojom Zagreb stječe status slobodnog kraljevskog grada. Odlaskom Turaka pred kraj 17. stoljeća, u Virovitici započinje novo doba procvata i razvoja u svim područjima života. O snažnom razvoju tijekom 18. stoljeća danas svjedoče franjevački samostan i crkva sv. Roka, čija se raskošna unutrašnjost ubraja među najljepše primjere barokne sakralne umjetnosti u kontinentalnoj Hrvatskoj i

palača Pejačević - impozantan primjer barokne svjetovne arhitekture.

Slika 5. Dvorac Pejačević u Gradu Virovitici



Izvor: www.virovitica.hr

Grofovski obitelj Pejačević 1804. godine podiže dvorac s barokno - klasicističkim obilježjima, koji okružen skladnim parkom, dominira središtem grada. Unutar dvorca osnovan je Gradski muzej Virovitica 1953. godine, s četiri stalne zbirke (arheološka, etnografska, povijesna i likovna), a organizira i povremene izložbe. Izuzetan spomenik iz 19. stoljeća je i zgrada Prve Hrvatske štedionice, u cijelosti izgrađena prema bečkim graditeljskim standardima.

Istraživanje dvorca Pejačević započinje 1991. g. zaštitnim iskopavanjem prije proširivanja bazena. Tom prilikom su pronađeni piloti mosta, isprepletene šibljice za obrambeni jarak i ulaz u podzemni prolaz, odnosno nadsvođeni odvodni kanal, koji je ispočetka služio kao dio obrambenog sistema. Nastavkom iskopavanja na zapadnoj kosini parka 1998. i 1999. godine pronađen je ulaz u srednjovjekovnu tvrđavu iz 15. st. koji je zazidao grof Pejačević u prvoj polovini 19. st. i postavio kamenu kompoziciju sa heroldima i obiteljskim grbom.

Godine 1984. je uži dio grada, sjeverno i istočno od središta, proglašen zaštićenom arheološkom zonom. U tom dijelu se pronalaze kasnosrednjovjekovni nalazi i već postoje zahtjevi za proširenjem zone.

Na današnju kulturnu baštinu grada Virovitice utjecali su i brojni Virovitičani svojim radom i djelovanjem. Među njima se nalaze matematičari, franjevci, pjesnici, skladatelji, književnici, slikari i mnogi drugi. Neki od najznačajnijih su:

- **Mirko Danijel Bogdanić**, poznati matematičar i astronom, na temelju njegovih podataka izrađene su zemljopisne karte Hrvatske u 18. stoljeću
- **Fortunat Pintarić**, skladatelj, franjevac, učitelj pjevanja i orguljanja, skladao je brojne kompozicije za orgulje i stvarao manje klavirske forme,
- **Tomislav Maretić** poznati je slavist, najznačajnije mu je djelo "Gramatika i

stilstika hrvatskoga ili srpskoga književnoga jezika", poznat je i po prijevodu djela "Ilijada i Odiseja",

- **Jan Vlašimsky** bio je nadareni glazbeni pedagog i učitelj. Zahvaljujući njegovu radu Virovitica je 1883. godine dobila jednu od najstarijih glazbenih škola na hrvatskom sjeveru, ostavio je za sobom brojne skladbe,
- Svećenik **Kamilo Kolb** skladao je 1210 skladbi, 3 oratorija, 50 misa i mnogo popjevaka.
- **Franjo Fujs**, novinar i pisac, začetnik je hrvatskog turističkog novinarstva,
- **Miroslav Feldman**, književnik i liječnik, poznat je po psihološkim dramama te ratnoj poeziji,
- **Franjo Paulik**, operni pjevač, tenor, solist zagrebačke Opere, nastupao je na mnogim europskim opernim pozornicama.
- **Stjepan Trick**, slikar i likovni pedagog, bio je sudionik najnaprednijih likovnih gibanja, njegov talent naslijedili su i sinovi **Teodor i Nikola Trick**.

2.1. Popis arheoloških lokaliteta i nalaza Virovitičke okolice

Keramički nalazi iz pretpovijesnog razdoblja

Lokalitet je otkriven prilikom gradnje ceste, pronađen na spoju prvog i drugog ribnjaka. Tom prilikom je zasječen profil brda, u kojem su bili vidljivi arheološki nalazi.

Arheološki nalazi iz bakrenog doba i srednjovjekovnog razdoblja

Prvi tragovi naselja potječu iz razdoblja eneolitika (Retz-Garay kultura, 3.400-2.500 g. prije Krista) o čemu svjedoče slučajni nalazi iz 1971. g. Isušivanjem jezera i miniranjem zemljane brane posljednjih godina, svijetlo dana su ugledali keramički i metalni nalazi (željezna strelica i novac, slavonski banovac) srednjeg vijeka.

Rimski grob

U šumi "Planina" na koti 188 kod prvog ribnjaka pronađen je još 1956 g. rimski grob sa staklenom bočicom i desetak brončanih novčića koji datiraju nalaze u 4 st..

Srednjovjekovna utvrda

U šumi iza devetog ribnjaka nalazi se dobro sačuvana utvrda, ovalnog oblika, zaravnjenog platoa, dugačka 70 m i široka 25 m. S tri je strane, ponegdje na dubini od 3 m, a ponegdje i do 6 m ispod platoa bio vidljiv jarak, samo se sa četvrte strane (prema Gakovu) spuštalo uzvišenje strmo bez jarka. Sa zapadne strane je očito bio ulaz, o čemu svjedoče još jasno vidljiva dva manja nasipa.

Jasenaš, Veliki Cimer, pretpovijesni lokalitet, naselje iz vremena noeolitika i eneolitika

Slučajni nalazi su prikupljeni 80-tih godina, što je bio povod zaštiti lokaliteta. Gradnjom šumske ceste Betevec-Partizanska šuma ponovno su došli na vidjelo arheološki nalazi. Zaštitno iskopavanje 1988g. je otkrilo dio stambenih objekata sopske kulture, brezovljanski tip (4 200 - 3 400 g. prije Krista) i lasinjske kulture (3 700 - 3 300 g. prije Krista) s pripadajućom keramikom i kamenim alatom.

2.2. Tradicijsko graditeljstvo Virovitice i uže okolice

U darovnici kralja Matije Korvina 1474. g. prvi puta se spominje virovitička tvrđava. Najstariji poznati likovni prikaz Virovitice na kojem su vidljive i seoske kuće je bakrorez Pavla Rittera Vitezovića objavljen u djelu: "Die Ehre des Herzogthums Crain", izdanom 1689. Ispred velike zidane utvrde, s jedne i druge strane mosta kojim se u nju ulazi, smjestilo se naselje od petnaestak kuća, izgleda i tipa gradnje kao što je i većina do danas starijih sačuvanih u gradu. Početak je to tadašnjeg novog podgrađa, naselja kakva su se razvijala izvan gradskih zidina podno utvrđenih gradova.

3. STANOVNIŠTVO – GRAD VIROVITICA

Tablica 2: Dobna struktura stanovništva Grada Virovitice prema popisu stanovništva 2011. godine

Naselje	Ukupan broj stanovnika	0-19 godina	20-59 godina	60 i više godina	Nepoznato	Udio stanovnika u ukupnom broju (%)
Čemernica	653	149	385	119	0	3,07%
Golo Brdo	364	103	207	54	0	1,71%
Jasenaš	77	7	31	39	0	0,36%
Korija	767	176	439	152	0	3,60%
Milanovac	1711	404	1002	305	0	8,04%
Podgorje	833	204	471	158	0	3,91%
Rezovac	1303	303	796	204	0	6,12%
Rezovačke Krčevine	331	76	193	62	0	1,55%
Sveti Đurađ	564	140	313	111	0	2,65%
Virovitica	14688	3037	8299	3352	0	68,99%
UKUPNO	21.291	4599	12136	4556	0	100,00%

Izvor: DZS

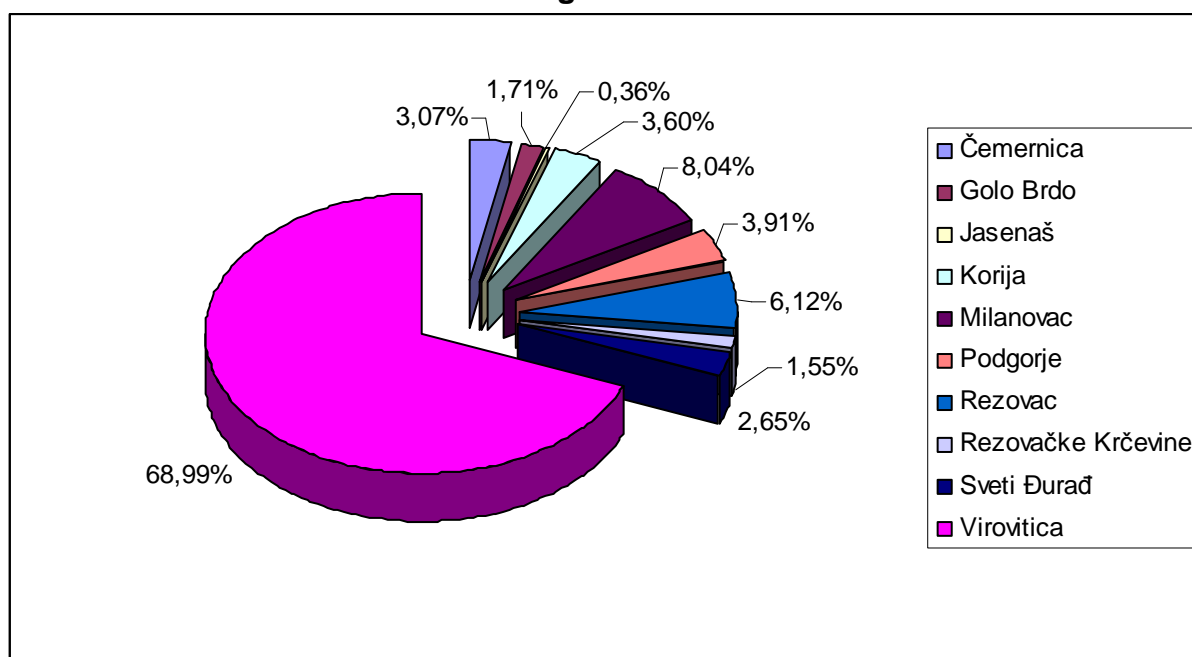
Iz Tablice 2, vidljivo je kako je dobna struktura u pravilu podjednaka u svim virovitičkim naseljima. Zajednička je značajka dobne strukture stanovnika grada i prigradskih naselja ta da je uglavnom najveći broj stanovnika u dobnoj skupini 20 – 59 godina starosti.

U gradu Virovitici i prigradskim naseljima je najviše stanovnika koji pripadaju dobnoj skupini 20 – 59 godina starosti (57%). Iznimka je naselje Jasenaš koje ima najviše stanovništva koje pripada dobnoj skupini od 60 godina i više (60 stanovnika).

Prema popisu stanovništva iz 2011. godine, Virovitica s prigradskim naseljima

imala je ukupno 21.291 stanovnika. Ukupno je deset prigradskih naselja u Virovitici, uz napomenu da ih je prema posljednjem popisu stanovništva bilo 11 (naselje Požari je prema novoj klasifikaciji ulica u gradu Virovitici). Najviše stanovnika bilo je upravo u gradu Virovitici (14.688), ali je i kod nje zabilježeno najveće smanjenje u broju stanovnika, za 1.125 u 2011. godini.

Grafikon 1: Udjeli stanovnika naselja u ukupnom broju stanovnika Virovitice u 2011. godini



Izvor: DZS

Iz Grafikona 1 je vidljivo kako najviše stanovnika Virovitice živi u gradu (68,99%), slijede prigradska naselja Milanovac (8,04%) i Rezovac (6,12%). Najmanje stanovnika nalazi se u prigradskom naselju Jasenaš (0,36%)

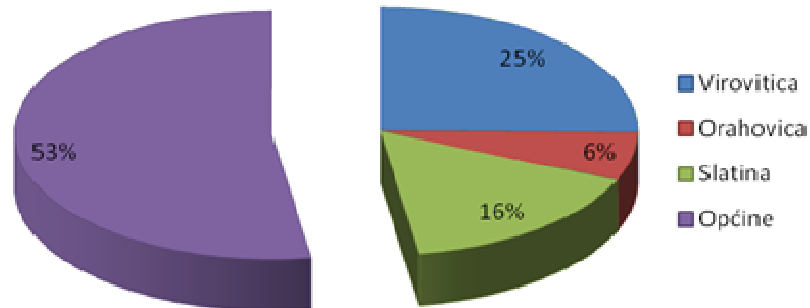
Tablica 3: Udio broja stanovnika Grada Virovitice u ukupnom broju stanovnika Virovitičko-podravске županije i Republike Hrvatske za 2011.godinu

	Grad Virovitica	Virovitičko-podravska županija	Republika Hrvatska	Udio Virovitice u VPŽ	Udio Virovitice u RH
Broj stanovnika	21.291	84.836	4.284.889	25,1%	0,5%

Izvor: DZS

Stanovnici glavnog grada Virovitičko-podravске županije, Grada Virovitice, u ukupnom broju stanovnika Županije sudjeluju sa 25,10%. Ukoliko promatramo stanovnike grada Virovitice na razini ukupne populacije Republike Hrvatske, Virovitičani čine samo 0,5% stanovništva, kao što je vidljivo iz Tablice 3.

Grafikon 2: Broj stanovnika Virovitičko-podravске županije



Izvor: DZS

Iz Grafikona 2 vidljivo je kako u Virovitičko – podravskoj županiji, prema popisu iz 2011. godine, najveći broj stanovništva živi u gradu Virovitici (25%). Od ukupnog broja stanovnika u Virovitičko – podravskoj županiji, najviše stanovnika broji Virovitica sa 21.291, tj. 25% ukupnog broja stanovnika, te Slatina sa 13.686 stanovnika, koje iznosi oko 16% ukupnog broja stanovnika Županije.

Ostatak stanovnika Županije živi u Orahovici (6%) i ostalim općinama: Crncu, Čačincima, Čađavici, Gradini, Lukaču, Miklešu, Novoj Bukovici, Pitomači, Sopju, Suhopolju, Špišić Bukovici, Voćinu i Zdencima.

Broj stanovnika u 2011. godini temeljem popisa stanovnika u 2011. godini od 84.836 pokazuje da je broj stanovnika na području Virovitičko – podravské županije smanjen za 8.553 stanovnika (9,16%), u odnosu na popis iz 2001. godine, kada je na području županije bilo 93.389 stanovnika, te je i udio stanovnika na području Virovitičko – podravské županije prema razini RH smanjen sa 2,11% na 1,98%. Najnoviji popis stanovništva iz 2011. godine bilježi 84.836 stanovnika u Virovitičko – podravskoj županiji, broj stanovnika se u odnosu na popis iz 2001. godine smanjio za 9,16%.

U 2011. godini ustanovljeno je da je smanjena i gustoća stanovnika od zadnjeg popisa iz 2001. godine, sa 46,21 st/km² na 41,58 st./1km², što je svega 55,15% gustoće u odnosu na gustoću stanovnika na 1km² u RH. Prirodnog prirasta nema, što je negativno, jer je u Županiji u 2011. god. broj umrlih u odnosu na broj novorođenih, veći za 430 osoba.

Tablica 4: Radno sposobno stanovništvo Grada Virovitice u ukupnom broju stanovništva Virovitičko-podravске županije u 2011. godini.

	Spol	Ukupno	0-19 godina	Radno sposobno stanovništvo	65 i više godina	75 i više godina
Virovitičko – podravска županija	sv.	84.836	18.933	56.797	19.565	6.597
	m	41.017	9.675	28.827	7.612	2.037
Virovitica	ž	43.819	9.258	27.970	11.953	4.550
	sv.	21.291	4.599	14.700	4.556	1.399
	m	10.223	2.341	7.344	1.775	442
	ž	11.068	2.258	7.356	2.781	957

Izvor: DZS

Na temelju popisa stanovništva iz 2011. god. u ukupnom broju stanovnika Virovitičko podravске županije, 56.797 osoba je radno sposobno. Od toga je 50,75% muškaraca, a 49,25 % žena. Udio virovitičkog radno sposobnog stanovništva u županijskom je 25,88 (14.700 osoba), od kojih je 12,93% muškaraca i 12,95% žena. I u Virovitici i u Virovitičko-podravskoj županiji u ukupnom broju radno sposobnog stanovništva žene sudjeluju sa manjim postotkom.

Prema popisu stanovništva iz 2011. godine u Tablici 5 prikazana su sva naselja koja pripadaju gradu Virovitici, broj stanovnika te broj kućanstava.

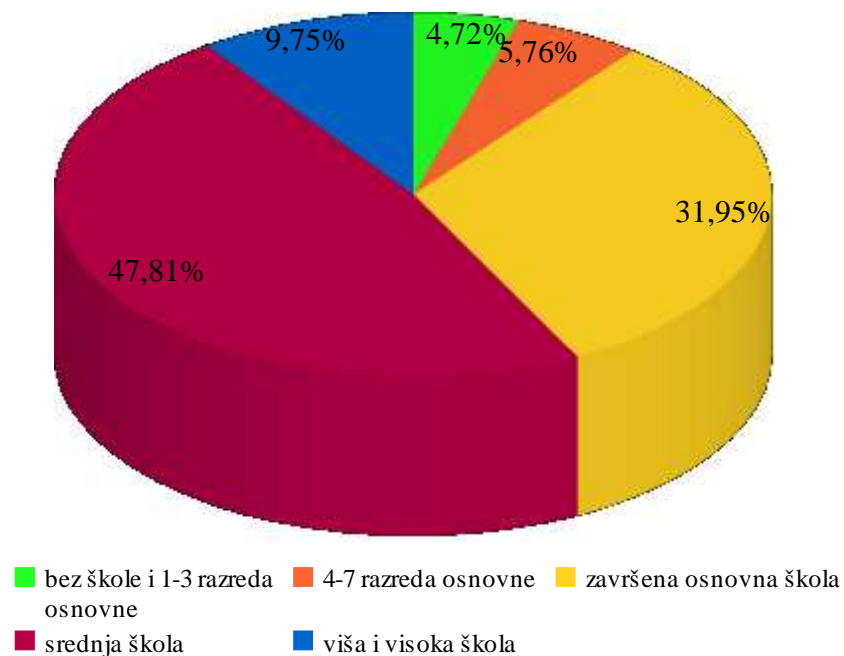
Najveća naselja, nakon Virovitice, su Milanovac sa 1.711 stanovnika, čije je stanovništvo ostvarilo udio od 8,04% u ukupnom broju stanovnika grada Virovitice i njezinih naselja, te Rezovac s udjelom od 6,12%. Ostala naselja imaju nešto manje stanovnika, njihov broj se kreće od 77 stanovnika u Jasenašu do 833 stanovnika u Podgorju.

Tablica 5: Ukupan broj stanovnika i kućanstava u Gradu Virovitici i prigradskim naseljima

NASELJE	UKUPAN BROJ STANOVNIKA	UKUPAN BROJ KUĆANSTAVA
Čemernica	653	212
Golo Brdo	364	120
Jasenaš	77	38
Korija	767	260
Milanovac	1.711	596
Podgorje	833	297
Rezovac	1303	427
Rezovačke Krčevine	331	115
Sveti Đurađ	564	212
Virovitica	14.688	5.432
UKUPNO	21.291	7.752

Izvor: DZS

Grafikon 3: Stanovništvo staro 15 godina i više u Gradu Virovitici prema razini završene škole



Izvor: DZS

U Grafikonu 3 možemo vidjeti stanovništvo staro 15 i više godina (prema popisu 2001. godine) prema školskoj spremi. Iz grafikona je vidljivo da je u 2001. godini bilo 2,26% bez školske spreme, 2,45% sa završenih 1-3 razreda osnovne škole, 5,76% sa završenih 4-7 razreda osnovne škole, 31,95% sa završenom osnovnom školom, 47,81% sa srednjom školom te 9,75% sa višim i visokim obrazovanjem. U pogledu obrazovne strukture stanovništva grada Virovitice, ostvaren je određeni pozitivni pomak u odnosu na stanje zabilježeno popisom stanovništva 1991. godine, ali ipak postoji prostor za napredovanje, odnosno važno je poticati stanovništvo na cjeloživotno obrazovanje..

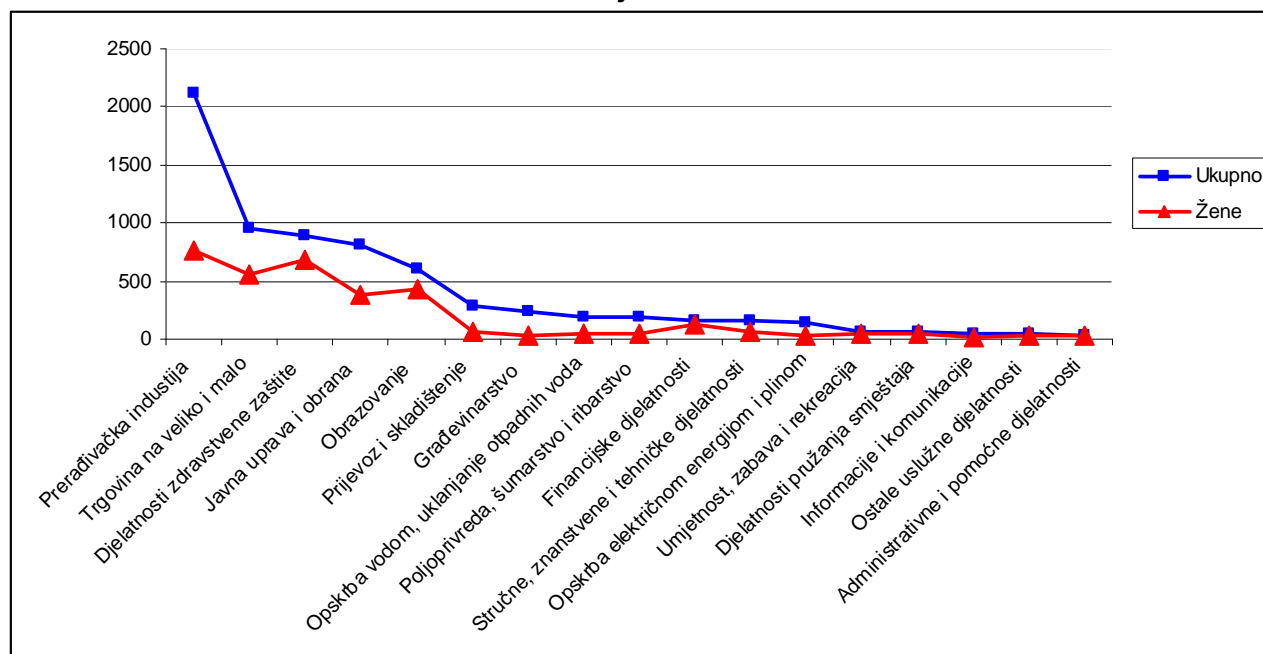
Tablica 6: Obrazovne institucije u Gradu Virovitici

Naziv	Adresa	Vrsta obrazovno-odgojne ustanove
Predškolske institucije:		
Dječji vrtić Cvrčak	Trg Ante Starčevića 3 /Pejačevićeva ulica	Dječji vrtić
Osnovne škole:		
OŠ. Ivane Brlić Mažuranić	Tina Ujevića 18	Osnovna škola
OŠ. Vladimir Nazor	Tomaša Masaryka 25	Osnovna škola
Centar za odgoj , obrazovanje i rehabilitaciju Virovitica	Ljudevita Gaja 42	Osnovna škola za djecu sa posebnim potrebama
Glazbena škola Jan Vlašimsky	Antuna Mihanovića 21	Osnovna i srednja glazbena škola
Srednje škole:		
Gimnazija Petra Preradovića	Trg Bana Josipa Jelačića	Gimnazija
Katolička klasična gimnazija s pravom javnosti	Trg Ljudevita Patačića 3	Gimnazija
Industrijsko-obrtnička škola	Zbora narodne garde 29	Industrijsko-obrtnička škola
Strukovna škola	Vukovarska cesta 1	Strukovna škola
Glazbena škola Jan Vlašimsky	Antuna Mihanovića 21	Osnovna i srednja glazbena škola
Tehnička škola	Zbora narodne garde 29	Tehnička škola
Više i visoke škole:		
Visoka škola za menadžment u turizmu i informatici	Matije Gupca 76	Studij za menadžment
Stručni studij drvne tehnologije	Matije Gupca 76	Dislocirani studij Šumarskog fakulteta Sveučilišta u Zagrebu
Ostalo obrazovanje:		
Pučko otvoreno učilište Aspekt	Matije Gupca 42	Javna ustanova

Iz Tablice 6 je vidljivo da je obrazovanje u gradu organizirano u 3 osnovne škole. Srednjoškolsko obrazovanje se provodi u 5 srednjoškolskih ustanova: Gimnazija Petra Preradovića, Industrijsko – obrtnička škola, Katolička klasična gimnazija s pravom javnosti, Strukovna škola i Tehnička škola. Što se tiče umjetničkih škola, u gradu Virovitici se pruža i glazbeno osnovnoškolsko i srednjoškolsko obrazovanje u Glazbenoj školi Jan Vlašimsky. Visokoškolsko obrazovanje u gradu je organizirano u Visokoj školi za menadžment u turizmu i informatici, te od školske godine 2013./2014. na Stručnom studiju drvne tehnologije kao dislociranom studiju Sumarskog fakulteta Sveučilišta u Zagrebu. Grad Virovitica ima jedan Dječji vrtić koji radi na dvije lokacije.

3.1. Zaposlenost u gradu Virovitici

Grafikon 4: Zaposleni u pravnim osobama prema NKD-u u Gradu Virovitici, stanje 31. ožujka 2012.

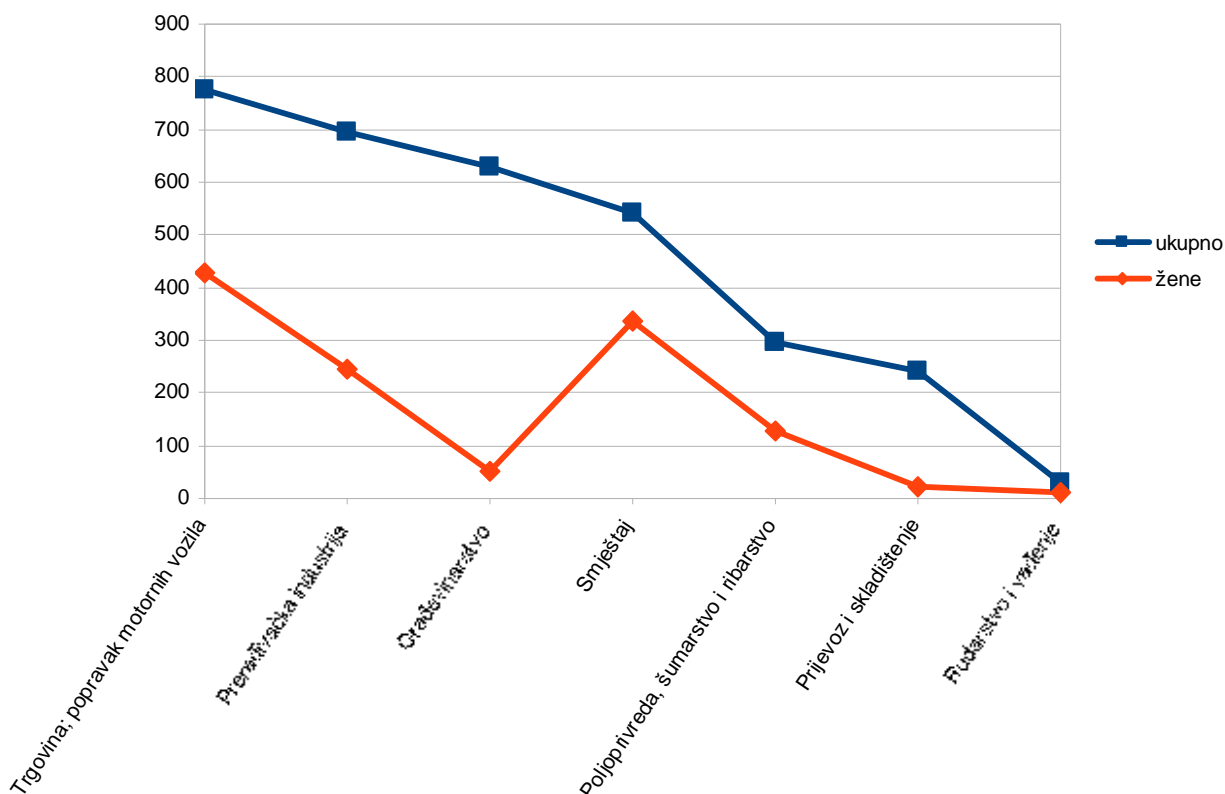


Izvor: DZS

Najviše je zaposlenih u prerađivačkoj industriji. Iza prerađivačke industrije koja broji 2.115 zaposlenih, slijedi trgovina na malo sa 956 te djelatnosti zdravstvene zaštite i socijalne skrbi sa 887 zaposlenih. Najveći udio žena zaposlenih u promatranim djelatnostima nalazi se u prerađivačkoj industriji, njih čak 771, zatim slijedi djelatnost zdravstvene zaštite i trgovina na veliko i malo.

Na sljedećem grafikonu 5, koji prikazuje zaposlene u obrtu i djelatnostima slobodnih profesija, situacija s brojem zaposlenika po pojedinim djelatnostima je nešto drugačija. Djelatnost koja ima najviše zaposlenih je trgovina i popravak motornih vozila, a prerađivačka industrija je na drugom mjestu po broju zaposlenih. Udio žena je najveći u djelatnostima vezanim za smještaj i trgovinu, a najmanji u građevinskoj djelatnosti.

Grafikon 5: Zaposleni u obrtu i djelatnostima slobodnih profesija prema NKD-u i spolu u gradu Virovitici u 2012. godini



Izvor: DZS

3.2. Nezaposlenost

U razdoblju od 2008. do 2013. godine u gradu Virovitici broj nezaposlenih se kontinuirano povećava, te je najviša stopa nezaposlenosti od čak 10,88% zabilježena u 2013. godini.

Najveći broj nezaposlenih žena je bio u 2012. godini, čak 1.205 žena je bilo bez posla, no taj se broj u 2013. godini smanjio za 32 te je u 2013.g. u gradu Virovitici na dan 30.03.2013. godini zabilježeno 1173 nezaposlene žene. U odnosu na 2012. godinu u 2013. godini broj nezaposlenih ženskih osoba u gradu Virovitici smanjio se za 2,66% odnosno 32 osobe, a ukupan broj nezaposlenih osoba se povećao za 2,56% odnosno 58 osoba.

Broj nezaposlenih muškaraca je najveći u 2013. godini, čak 1.145 muškaraca u gradu Virovitici je nezaposleno, a taj se broj u odnosu na 2012. godinu povećao za 90 nezaposlenih muških osoba, odnosno za 8,53%.

Tablica 7: Broj nezaposlenih u gradu Virovitici za razdoblje od 2008. do 2013. godine

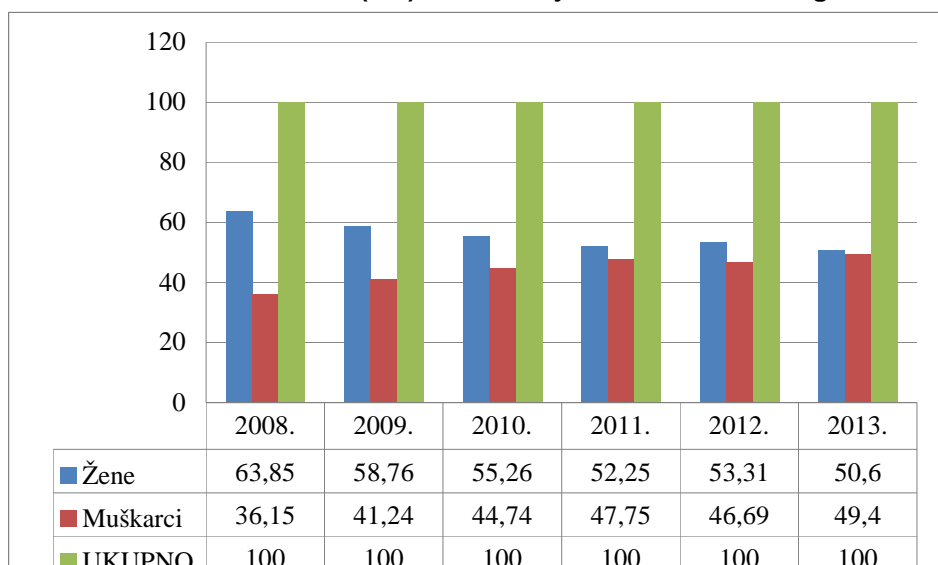
Godine	Žene	Muškarci	Ukupno
2008.	1.044	592	1.635
2009.	1.049	736	1.785
2010.	1.113	901	2.014
2011.	1.088	994	2.082
2012.	1.205	1.055	2.260
svibanj 2013.	1.099	1.001	2100

Izvor: HZZ – Područna služba Virovitica

U odnosu na Republiku Hrvatsku, broj nezaposlenih ženskih osoba u gradu Virovitici za 2013. godinu iznosi 0,60% nezaposlenih žena na području Republike Hrvatske, odnosno 0,66% u ukupnom broju nezaposlenih osoba u Hrvatskoj. Broj nezaposlenih osoba u gradu Virovitici od 2008. godine pa sve do danas kontinuirano se povećava, a najveće povećanje broja nezaposlenih u Virovitici zabilježeno je u 2010. godini u odnosu na 2009. godinu kada se ukupan broj zaposlenih povećao za 229 osoba, odnosno 12,82%. U svim promatranim godinama broj žena u ukupnom broju nezaposlenih osoba u gradu Virovitici je veći od broja nezaposlenih muškaraca što je vidljivo i u Grafikonu 6.

Broj nezaposlenih muškaraca u Virovitici kontinuirano se povećava od 2008. pa do 2013. godine, a najveće povećanje broja nezaposlenih muškaraca iznosi 22,41% u 2010. godini u odnosu na 2009. godinu. Broj nezaposlenih žena u gradu Virovitici se smanjio u 2011. godini u odnosu na 2010. godinu za 2,24% odnosno 25 žena, da bi se u 2012. godini ponovno povećao za 10,75% u odnosu na 2011. godinu, odnosno za 117 žena. U 2013. godini broj nezaposlenih žena u gradu Virovitici ponovno se smanjuje, te sada iznosi 1.099, što je za 9,65% manje u odnosu na 2012. godinu.

Grafikon 6: Udio nezaposlenih žena i muškaraca u ukupnom broju nezaposlenih osoba u Gradu Virovitici (u%) za razdoblje od 2008. do 2013. godine



Izvor: HZZ – Područna služba Virovitica

Tablica 8: Udio nezaposlenih osoba u Gradu Virovitici u ukupnom broju nezaposlenih osoba u Virovitičko-podravskoj županiji za razdoblje od 2008. do 2013. godine

	2008.	2009.	2010.	2011.	2012.	ožujak 2013.	svibanj 2013.
Grad Virovitica	1.635	1.785	2.014	2.082	2.260	2.318	2100
Virovitičko-podravska županija	7.729	8.343	9.242	9.896	10.480	11.084	9.920
Udio nezaposlenih u Gradu u odnosu na broj nezaposlenih u VPŽ (%)	21,15	21,40	21,79	21,04	21,56	20,91	21.17

Izvor: HZZ Područna služba Virovitica

U promatranom periodu od 2008. do 2013. godine u Virovitičko-podravskoj županiji najveći broj nezaposlenih je u 2013. godini s tim da podaci iz svibnja pokazuju opadanje broja nezaposlenih zbog turističke sezone i rada na moru. Do svibnja 2013. godine broj nezaposlenih osoba se povećao od 2008. godine za 24,46% na području županije odnosno za 22,09% na području grada Virovitice. Udio nezaposlenih osoba u Gradu u odnosu na Virovitičko-podravsku županiju iznosi 21,17% do svibnja 2013.

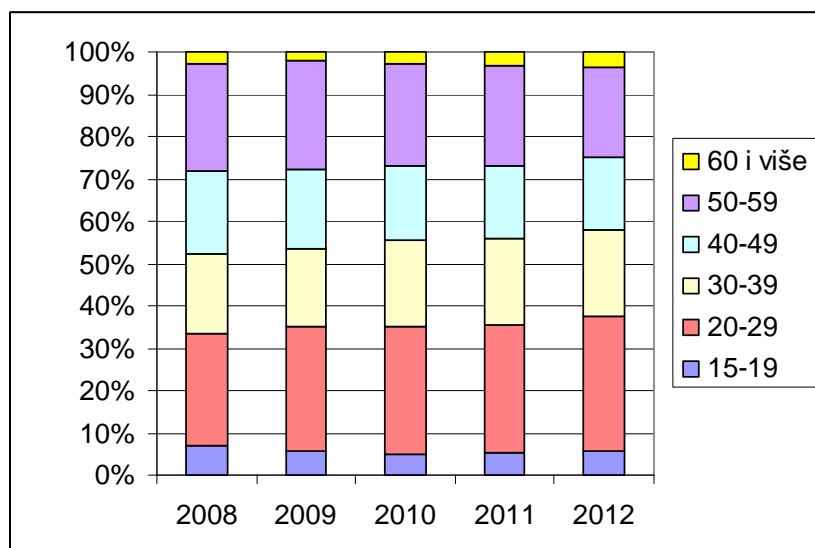
Tablica 9: Obrazovna struktura nezaposlenih osoba u Gradu Virovitici svibanj 2013. godine

Svibanj 2013.	Ukupno	Žene	Muškarci
Nezaposleni u gradu Virovitici	2.100	1.099	1.001
Bez škole i nezavršena osnovna škola	68	32	36
Osnovna škola	482	297	185
SŠ za zanimanja do 3 godine i škola za KV i VKV radnike	720	335	385
SŠ za zanimanje u trajanju od 4 i više god.	578	298	280
Gimnazija	89	48	41
Prvi stupanj fakulteta, stručni studij i viša škola	104	63	41
Fakulteti, akademije, magisterij, doktorat	59	26	33

Izvor: HZZ-Područna služba Virovitica

U strukturi nezaposlenih u 2013. godini u Gradu Virovitici prevladavaju osobe sa završenom trogodišnjom i četverogodišnjom srednjom školom, te školom za KV i VKV radnike, što pokazuje da postoji prostor za napredovanje, odnosno da lokalno stanovništvo treba poticati na daljnje obrazovanje i usavršavanje, prekvalifikacije odnosno cijeloživotno učenje.

Grafikon 7: Broj nezaposlenih u gradu Virovitici prema dobnoj strukturi od 2008. do 2012. godine (u %)



Izvor: HZZ-Područna služba Virovitica

Na području grada Virovitice prema dobnoj strukturi najveći broj nezaposlenih pripada skupini od 20 do 29 godina, sljedeća najveća dobna struktura je od 50 do 59 godina. Najmanji broj nezaposlenih je u dobnoj skupini od 40 do 49 godina.

Zaključak:

- Broj stanovnika Grada iznosi 1/4 stanovnika županije
- Prema procjeni DZS-a broj stanovnika će pasti u Virovitičko-podravskoj županiji pa tako i u Gradu Virovitici
- Prirodni prirast u Gradu je negativan
- Velika gustoća naseljenosti grada – 119,28 st/ km² (razlike u gustoći naselja velika Jasenaš 1,93 st/km² – Virovitica 119,28 st/km²), županija 41,92 st/km², Hrvatska 78,1 st/km²
- Udio broja muškaraca u ukupnom udjelu radno sposobnog stanovništva je veći
- Najviše zaposlenih u prerađivačkom sektoru, trgovini i javno-upravnim djelatnostima

- Ukupan broj kućanstava je 7.752, što iznosi u prosjeku 3 člana na jedno kućanstvo
- Gotovo polovica stanovništva ima srednju stručnu spremu 47,68%, a oko 10% stanovnika višu i visoku stručnu spremu, što je bolje od županijskog prosjeka koji iznosi 37% za SSS a 5,6% za VŠS i VSS, ali je visoko obrazovanje u lošijem stanju od nacionalnog za 2,3%
- Broj nezaposlenih od 2008. do 2013. godine raste kako u Virovitici tako i u Virovitičko-podravskoj županiji, ali i u cijeloj Republici Hrvatskoj.
- Najveći broj nezaposlenih ima završenu SSS
- Najmanji broj nezaposlenih osoba u 2012. godini pripada dobnoj skupini od 40 do 49 godina.

4. GOSPODARSTVO I GOSPODARSKA INFRASTRUKTURA U VIROVITICI

Grad Virovitica jedno je od najznačajnijih gospodarskih središta sjevernog dijela Hrvatske. Unatoč velikim problemima koji su se pojavili u tranzicijskom razdoblju, kao i posljedicama Domovinskog rata, virovitičko gospodarstvo pokazalo se vitalnim i sposobnim za uspješno sudjelovanje u suvremenim gospodarskim tijekovima kao i početku dugo očekivanog razvoja i ekspanzije.

Dosadašnji razvoj gospodarskih djelatnosti na području grada bio je usmjeren na prostor središnjeg naselja, Virovitice, koja je ostvarila vrlo širok raspon industrijskih pogona koji uključuje drvoprerađivačku, prehrambenu, duhansku, metaloprerađivačku i tekstilnu industriju te proizvodnju građevnog materijala. Dosadašnji razvoj gospodarstva Virovitice oslanjao se i u buduću će se oslanjati prvenstveno na prirodne karakteristike prostora i vrlo povoljan prometno - geografski položaj koji pridonosi boljitku gospodarstva.

Ukupan broj zaposlenih na području županije u 2011. godini je iznosio 18.185 osoba, zaposlenih kod poslovnih subjekata te u obrtu i djelatnostima slobodnih profesija, dok na području grada Virovitice broj zaposlenih kod pravnih osoba iznosi oko 7.667 (DZS).

Ukupan broj nezaposlenih osoba u svibnju 2013. god. na području Virovitičko-podravške županije iznosi 9.920 dok na području grada Virovitice iznosi 2.100 osoba, što pokazuje da je u gradu Virovitici 21,17% nezaposlenog stanovništva.

Prosječna mjesečna bruto plaća po zaposlenom u Virovitičko-podravskoj županiji za 2011. godinu je iznosila oko 6.147,00 kuna prema procjeni Županijske komore Virovitica, dok je prosječna mjesečna neto plaća u Virovitičko-podravskoj županiji iznosila oko 4.488,00 kuna.

Tablica 9: Najveća poduzeća po ukupnom prihodu

Redni broj	Poduzeće	Djelatnost
1	VIRO TVORNICA ŠEĆERA d.d.	Proizvodnja šećera
2	HRVATSKI DUHANI d.d.	Proizvodnja fermentiranog duhana
3	TVIN d.o.o.	Proizvodnja ostalog namještaja

Izvor: HGK

U gradu Virovitici je najrazvijenija prerađivačka industrija u kojoj dominiraju Viro tvornica šećera d.o.o. Virovitica, registrirana za preradu šećerne repe i proizvodnju konzumnog šećera, te Tvin d.d. čija je djelatnost prerada drveta i izrada ostalog namještaja. Od ostalih gospodarskih grana u gradu se ističe građevinska djelatnost.

- VIRO tvornica šećera d.d. posluje od 1980. godine. Viro tvornica šećera je jedan od najvećih izvoznika šećera u RH. U proteklih sedam godina tvrtka je uložila više od 300 mil. kuna u novu opremu što joj podiže konkurentnost na hrvatskom i stranom tržištu. Od privatizacije 2002. godine šećerana ostvaruje kontinuirani rast poslovanja i dobiti.
- HRVATSKI DUHANI d.d. poduzeće za otkup, obradu i prodaju duhana. Sjedište HD-a je u Virovitici a nastala je 2003. godine spajanjem tri poduzeća za proizvodnju, obradu i prodaju duhana Duhanprodukta d.d. iz Pitomače, Rovite d.o.o. iz Kutjeva i Viržinije d.d. iz Virovitice.
HD je veliki izvoznik duhana, od ukupne proizvodnje duhana na strana tržišta izvozi 32%. Ukupan broj kooperanata u 2011. god. bio je 964.
- TVIN drvna industrija d.o.o. današnji je drveni gigant koji svoje korijenje vuče iz pilane „Drach“ koja je započela sa proizvodnjom 1913. godine. Danas je jedan od najvećih proizvođača uredskog materijala priznat na europskom tržištu.
Najveći dio svoje proizvodnje izvozi za potrebe švedske tvrtke "IKEA". Zaposlenih u Tvinu u 2011. godini je bilo 949 osobe, što ga čini uvjerljivo najvećom tvrtkom na području Grada Virovitice i Virovitičko-podravске županije.

4.1. Poslovni rezultat gospodarstva grada Virovitice i Virovitičko-podravске županije

Poslovni rezultat gospodarstva je moguće promatrati kao razliku između ukupnih prihoda i rashoda. Na temelju podataka koje je obradila HGK – Županijska komora Virovitica u tablici 10 su prikazani prihodi i rashodi poduzetnika na području Grada i Županije za razdoblje od 2007. do 30.09.2011. godine.

Tablica 10: Prihodi, rashodi i broj poduzetnika u Gradu Virovitici i Virovitičko-podravskoj županiji od 2007. do 2011. (za razdoblje od 01.01.-30.09.2011.) godine.

(u 000 kn)

Godine	Grad	Poduzetnici	Ukupni prihodi	Ukupni rashodi	Razlika (UP-UR)
2011	VT	231	1.513.133	1.459.307	53.826
	VPŽ	743	2.904.651	2.899.400	5.251
2010	VT	261	2.172.947	2.114.602	58.339
	VPŽ	808	4.076.262	4.108.813	-32.082
2009	VT	246	2.010.540	1.992.303	18.237
	VPŽ	758	4.109.180	4.174.998	-65.818
2008	VT	232	2.607.595	2.577.894	29.701
	VPŽ	717	4.976.828	4.929.782	47.046
2007	VT	212	2.372.255	2.224.516	147.739
	VPŽ	667	4.408.414	4.276.799	131.615

Izvor: HGK – ŽK Virovitica

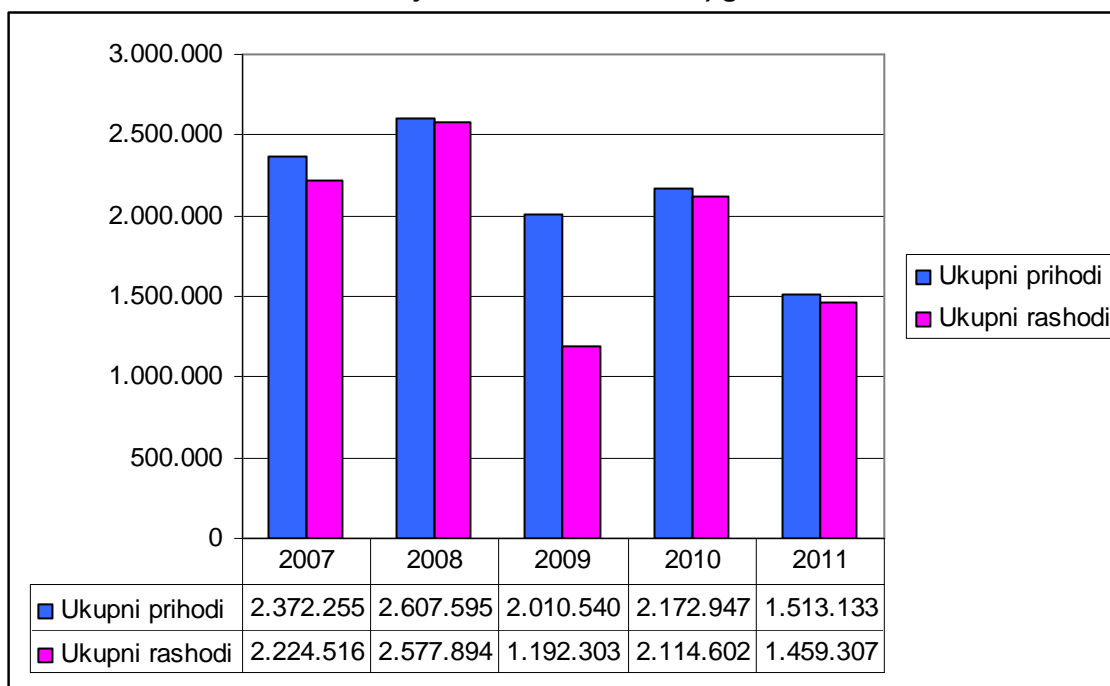
Tablica 10 prikazuje pozitivan poslovni rezultat gospodarstva u gradu Virovitici za sve promatrane godine, odnosno to da su prihodi veći od rashoda. Ukupan broj poduzetnika u Gradu i Županiji od 2007. do 2010. godine raste, dok u 2011. godini pada, čemu je najveći krivac utjecaj recesije.

U ukupnim prihodima poduzetnika u Virovitičko-podravskoj županiji u 2011. godini (01.01. – 30.09.2011.) grad Virovitica sudjeluje sa 52,09%. Ukoliko se promatra broj poduzetnika, može se reći da je veliki dio njih smješten u gradu Virovitici, što je svakako dokaz da je grad Virovitica najrazvijeniji grad u Županiji.

Promatrano po ukupnim prihodima poduzetnika najveći udio u ukupnim prihodima u Gradu Virovitici u 2011. godini su ostvarile: VIRO tvornica šećera d.d., Hrvatski duhani d.d., TVIN drvna industrija d.o.o., ZEA d.o.o, Brana d.o.o, Plin Vtc d.o.o., Flora Vtc d.o.o.

Grafikon 8: Prihodi i rashodi poduzetnika u Gradu Virovitici od 2007. do 2011. godine (za

razdoblje od 01.01.-30.09.2011.) godine.



Izvor: HGK-ŽK Virovitica

Iz grafikona 9 vidljivo je da su prihodi poduzetnika u gradu Virovitici u promatranom razdoblju veći od rashoda, te da poduzetnici na području grada ostvaruju pozitivan poslovni rezultat.

U strukturi ukupnog ostvarenog prihoda poduzetnika, u 2011. god., na području Županije, najveće učešće od 45,92% je prerađivačke industrije (2010. god. 46,67%), 19,77% poljoprivrede (2010. god. 17,02%), 16,18% trgovine (2010. God. 18,09%), odnosno ove tri djelatnosti zajedno čine 81,87% prihoda poduzetnika Županije (2010. god. 81,78%), a sve ostale djelatnosti 18,13% (2010. god. 18,22%). Na županijskoj razini istovremeno su ukupni prihodi manji od ukupnih rashoda, najviše sa 41,7 mil. kn u trgovini, 6 mil. kn u poljoprivredi, 1,8 mil. kn u djelatnosti pružanja smještaja, te pripreme hrane, 1,6 mil. kn u umjetnosti, zabavi i rekreaciji,...

4.2. Struktura ukupnih prihoda gospodarstva Virovitičko-podravske županije

U strukturi ukupnih prihoda Virovitičko-podravske županije u 2011. godini najveći udio ima prerađivačka industrija (45,92%) zatim slijedi poljoprivreda, lov i šumarstvo sa udjelom od 19,77%, zatim slijede ostala zanimanja sa 18,13%, te trgovina na veliko i malo sa 16,18%.

4.3. Obrtništvo

Prema podacima Obrtničke komore Virovitičko-podravske županije posljednjih godina je broj obrta u gradu Virovitici lagano pao za 17,26%, što je sasvim sigurno posljedica globalne krize i recesije. Broj aktivnih obrta je također manji za 15,93%.

Prema podacima Udruženja obrtnika Virovitice za 2011. godinu (grad Virovitica i općine Gradina, Lukač, Suhopolje i Špišić Bukovica) ukupno je bilo 641 obrta, od čega je 629 aktivnih. Prema podacima Obrtničke komore Virovitičko-podravske županije za 2011. godinu ukupan broj aktivnih obrta je bilo 1390.

4.4. Vanjskotrgovinska razmjena u Gradu Virovitici i Virovitičko-podravskoj županiji

Grad Virovitica jedan je od malobrojnih gradova koji ima pozitivnu vanjskotrgovinsku bilancu, odnosno kojemu je izvoz veći od uvoza kao i u Virovitičko-podravskoj županiji. U ukupnom izvozu Virovitičko – podravske županije u 2010. godini najznačajnija je prerađivačka industrija sa udjelom 86,51%.

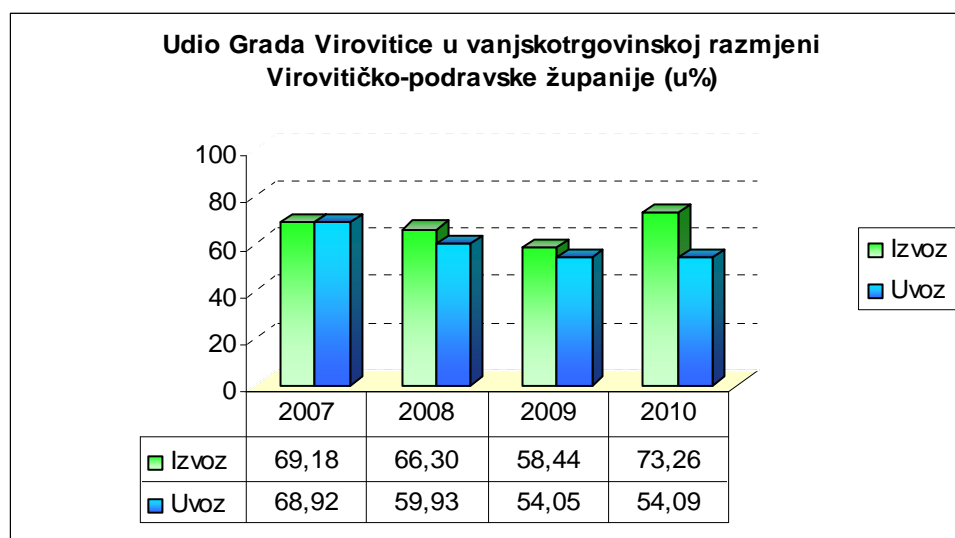
Unutar prerađivačke industrije ističe se proizvodnja namještaja s udjelom od 29,88%, proizvodnja prehrambenih proizvoda 27,64% i proizvodnja ostalih nemetalnih mineralnih proizvoda 12,16%. U gradu Virovitici izvoz je 2010. godine značajno porastao u odnosu na prethodnu godinu, za čak 43,5%, a uvoz je smanjen za 22,1%.

Tablica 12: Vanjskotrgovinska razmjena, izvoz, uvoz i saldo vanjskotrgovinske razmjene u Virovitičko-podravskoj županiji za razdoblje od 2007-2011 god. (u 000 kuna)

	2007	2008	2009	2010	2011
Izvoz	832.492	856.801	642.917	735.728	672.988
Uvoz	574.672	542.967	355.358	276.419	388.262
Saldo	257.820	313.834	287.559	459.309	284.726

Izvor: DZS

Grafikon 10: Udio grada Virovitice u vanjskotrgovinskoj razmjeni Virovitičko-podravske županije (u %)



Izvor: DZS

4.5. Poljoprivreda u gradu Virovitici i Virovitičko-podravskoj županiji

Jedan od osnovnih identiteta Virovitičko-podravske županije je poljoprivredna proizvodnja, a temelji se na plodnim tlima u nizinama i pogodnim klimatskim uvjetima. Navedeno omogućuje proizvodnju žitarica (osobito pšenice i kukuruza), uljarica (uljana repica, soja, suncokret), uzgoj industrijskog bilja (šećerna repa), dok su pjeskovita tla pogodna za uzgoj duhana i povrća (osobito paprika i dr.).

Razvijena je i proizvodnja voća (jabuke, šljive i dr.), te proizvodnja vinove loze i grožđa, od kojeg se dobivaju visokokvalitetna i cijenjena vina na primjer Zeleni silvanac, Graševina, Frankovka i ostale vrste pogodne za ovo područje. Na području županije ali i okolice Grada sve je više razvijenija proizvodnja ljekovitog bilja najviše kamilice, metvice, crnog sljeza i drugih vrsta.

Najveći udio zasijanih površina na području Virovitičko-podravske županije je pod žitaricama (59,21%), od kojih su najzastupljenije pšenica i kukuruz. Duhan, kao prepoznatljiva kultura Virovitičko-podravske županije, pokazuje konstantnost u proizvodnji, te njezin udio proizvodnje na području Županije u odnosu na Republiku Hrvatsku iznosi oko 72%.

U strukturi ukupnog stanovništva Županije poljoprivredno stanovništvo čini 25%, a broj poljoprivrednih gospodarstava je gotovo 63% svih kućanstava, s druge strane poljoprivredno stanovništvo Virovitice čini oko 5% ukupnog stanovništva grada, a kao poljoprivredno gospodarstvo evidentirano je oko 38% svih kućanstava u gradu uglavnom kao dodatna djelatnost i van gradskog prostora.

Tablica koja slijedi prikazuje podatke sukladno zadnjem i jedinom do sada izvršenom popisu poljoprivrede izvršenom 2003. godine na području Republike Hrvatske.

Tablica 13: Broj kućanstava u gradu Virovitici i Virovitičko-podravskoj županiji, broj ukupnog raspoloživog poljoprivrednog zemljišta, te broj parcela korištenog poljoprivrednog zemljišta (u ha)

	Broj kućanstava	Uk.rasp.površ. zemljišta	Uk.korišt. polj. zemljište	Ostalo zemljište	Br.parcela korišt. polj. zemljišta
VT	2.968	5.539,21	4.802,33	736,88	6.265
VPŽ	19.062	65.441,12	58.861,84	6.579,28	64.137

Izvor: [DZS](#)

Ukupan broj kućanstava na području Županije veći je gotovo 6,5 puta u odnosu na grad Viroviticu, a broj ukupno raspoloživih površina zemljišta je 11,8 puta veći u Županiji .

Na korišteno poljoprivredno zemljište u gradu Virovitici otpada 86,7% a na ostala zemljišta 13,30%.

U Virovitičko-podravskoj županiji najveći udio u ukupnim prihodima ima prerađivačka industrija unutar koje u gradu Virovitici najveći udio u proizvodnji i preradi poljoprivrednih proizvoda zauzima proizvodnja šećera preradom šećerne repe i sirovog šećera, te prerada duhana.

U 2011. god. tvrtka „VIRO“ d.d. je proizvela 91.938 tona šećera i to preradom 588.111 tona šećerene repe i proizvodnjom šećera iz sirovog šećera. U 2011. god. „VIRO“ d.d. je proizvela 24.563 tona melase i 25.151 tona rezanaca.

Najveći proizvođač duhana na području Županije pa i šire su «Hrvatski duhani d.d.» koji je u 2011.. god. proizveo 11.655 tona duhana, a u ukupnoj proizvodnji Virovitičko-podravске županije sudjeluju sa 84,75% proizvodnje.

4.6. Poduzetničke zone

Na području grada Virovitice, od planiranih osam poduzetničkih zona, njih četiri su izgrađene dok je jedna poduzetnička zona djelomično izgrađena (Poduzetnička zona Sjever).

Najstarija i prva zona je **Poduzetnička zona I** koja se nalazi sjeverno od Vinkovačke ulice i u kojoj je smješteno 25 tvrtki na površini od 25 ha i u potpunosti su prodane sve parcele. Neposredno uz Poduzetničku zonu I, istočno od Vinkovačke ulice, na površini od 7 ha, Grad Virovitica osnovao je **Poduzetničku zonu II**, u kojoj je smješteno 15 tvrtki. Sama zona smještena je na užem području grada Virovitice, neposredno uz glavne prometnice i željezničku prugu.

Poduzetnička zona III smještena je južno od Vukovarske ulice, preko puta tvrtke FLORA d.o.o. Virovitica i trgovačkog centra „PLODINE“. Površina zone je oko 40 ha i u kojoj je smješteno 11 tvrtki.

Poduzetnička zona Antunovac nalazi se na površini od 5 ha i u kojoj su smještene 4 tvrtke, a u kojoj su slobodne još dvije parcele na kojoj su izgrađeni objekti (skladišta).

Poduzetnička zona Sjever nalazi se uz Virovitičku tvornicu šećera „VIRO“d.d. njezina površina je 21 ha od čega je slobodno 10 ha uz samu magistralnu cestu. U Poduzetničkoj zoni Sjever smješteno je 2 investitora i ima još mjesta za 2 investitora.. **Površina Poduzetničke zone Zapad I i Zapad II** je 92 ha i sve parcele su slobodne. Grad Virovitica planira osnovati mega zonu čija bi površina bila 400 ha. Najveći poticaj i olakšica ulaganja u Poduzetničke zone grada Virovitice jesu što je zemljište moguće kupiti po 1kn/m² za proizvodne djelatnosti, komunalni doprinos i komunalna naknada su jedne od najnižih u Republici Hrvatskoj, te pratimo i pomažemo u dobivanju dozvola koje su potrebne za realizaciju gospodarskih projekata na području Grada Virovitice

Poticaji za ulaganje u poduzetničke zone u Virovitici:

- Cijena zemljišta od 1kn/m² za proizvodne djelatnosti
- Komunalni doprinos i komunalna naknada jedne su od najnižih u Republici Hrvatskoj
- Mogućnost obročnog plaćanja komunalnog doprinosa do 6 rata
- Za velike investitore u proizvodnim djelatnostima postoji mogućnost oslobađanja od plaćanja komunalnog doprinosa
- Oslobađanje plaćanja dijela komunalne naknade za proizvodne djelatnosti:
 1. godina - 100 %
 2. godina - 50 %
- Izdavanje dokumenata i dozvola za građenje u najkraćem roku.
- Jedna od prednosti ulaganja u zone je i blizina buduće autoceste A13.

Tablica 14: Kriteriji za ostvarivanje poticaja:

Modul 1:	Potpota Grada Virovitice Subvencioniranje otkupne cijene zemljišta po m ²
Djelatnosti Prve 3 skupine prioriternih djelatnosti s različitim stopama olakšica	Stopa olakšica: 1. skupina prioriternih djelatnosti: 90% 2. skupina prioriternih djelatnosti: 80% 3. skupina prioriternih djelatnosti: 50%
Trgovačka društva u vlasništvu grada ili većinskom vlasništvu grada	Stopa olakšica: 90% Niže otkupne cijene zemljišta
Broj radnih mjesta 4 kategorije olakšica po broju novozaposlenih u poduzetničkoj zoni (5 godina od dana zaposlenja) - odnosi se na sve navedene skupine prioriternih djelatnosti	Stopa olakšica: 5% (u kategoriji do 10 radnih mjesta) Stopa olakšica: 10% (u kategoriji od 11 do 20 radnih mjesta) Stopa olakšica: 30% (u kategoriji od 21 do 50 radnih mjesta) Stopa olakšica: 50% (u kategoriji od 51 do 100 radnih mjesta) Niže otkupne cijene zemljišta
Izvozna orijentiranost Samo proizvodne djelatnosti	Stopa olakšica: 10% Uvjet za korištenje poticaja minimalno 300,000 KN prihoda ostvarenih iz izvoza u okviru prioriternih djelatnosti Niže otkupne cijene zemljišta
Poduzetnici-početnici Do 2 godine poslovanja - odnosi se na sve navedene skupine prioriternih djelatnosti	Stopa olakšica: 10% Niže otkupne cijene zemljišta
Preseljenje tvrtke sa lokacije iz Grada Virovitice u poduzetničke zone - odnosi se na sve navedene skupine prioriternih djelatnosti	Stopa olakšica: 20% Niže otkupne cijene zemljišta
Modul 2:	Potpota Grada Virovitice
Djelatnosti Samo proizvone djelatnosti	Plaćanje komunalnog doprinosa po povlaštenim cijenama, obročno plaćanje komunalnog doprinosa do godinu dana.
Modul 3:	Potpota Grada Virovitice

Djelatnsti Samo proizvodne djelatnosti	Oslobađanje plaćanja dijela komunalne naknade za prve dvije godine poslovanja tvrtke na sljedeći način: - 100% iznosa u prvoj godini - 50% iznosa u drugoj godini
Modul 4:	Potpore Grada Virovitice Poticaj poduzetnicima i obrtnicima putem stručne potpore u realizaciji programa poticanja financiranih iz državnog i županijskog proračuna
Kriteriji za ostvarivanje državnih poticaja temeljem zakona o poticanju ulaganja	
•Vrijednost ulaganja: do 1.5 Mil. EUR •Broj novootvorenih radnih mjesta: minimalno 10	
•1.5 do 4 Mil. EUR •Broj novootvorenih radnih mjesta: minimalno 30	
•4 do 8 Mil. EUR •Broj novootvorenih radnih mjesta: minimalno 50	
•Više od 8 Mil. EUR •Broj novootvorenih radnih mjesta: minimalno 75	
Potpore za otvaranje novih radnih mjesta povezanih s ulaganjem	
•Za područja sa registriranom stopom nezaposlenosti u Županiji više od 20% < u županiji stopa nezaposlenosti u 2010.godini je 31,7%	
Potpore za troškove usavršavanja povezane s ulaganjem	
Opće usavršavanje	
Posebno specijalizirano usavršavanje	

Izvor: Program olakšica i poticaja razvoja gospodarstva Grada Virovitice

Tablica 15: Prioritetne djelatnosti prema skupinama

Skupina 1	Skupina 2	Skupina 3	Skupina 4
10 Proizvodnja prehrambenih proizvoda	16 Prerada drva, proizvoda od pluta, osim namještaja, proizvodnja proizvoda od slame i pletarskih materijala	38 Skupljanje otpada; djelatnosti obrade i zbrinjavanje otpada; uporaba materijala	Sve ostale uslužne djelatnosti dozvoljene zakonom (osim trgovine i ugostiteljstva)
11 Proizvodnja pića	17 Proizvodnja papira i proizvoda od papira	52 Skladištenje i prateće djelatnosti u prijevozu	
21 Proizvodnja osnovnih farmaceutskih proizvoda	20 Proizvodnja kemikalija i kemijskih proizvoda	82.92. Djelatnosti pakiranja	
25 Proizvodnja gotovih metalnih proizvoda, osim strojeva i opreme	22 Proizvodnja proizvoda od gume i plastike	Sve ostale proizvodne djelatnosti dozvoljene zakonom	
26 Proizvodnja računala te elektroničkih i optičkih proizvoda	32 Ostala prerađivačka industrija		
27 Proizvodnja električne opreme	02 Šumarstvo i sječa drva		
28 Proizvodnja strojeva i uređaja	23 Proizvodnja ostalih nemetalnih mineralnih proizvoda		
29 Proizvodnja motornih vozila, prikolica i poluprikolica	35.11 Proizvodnja električne energije		
30 Proizvodnja ostalih prijevoznih sredstava	35.21 Proizvodnja plina		
13 Proizvodnja tekstila	35.3 Opskrba parom i klimatizacija		
14 Proizvodnja odjeće			
15 Proizvodnja kože i srodnih proizvoda			
31 Proizvodnja namještaja			
24 Proizvodnja metala			

Za poduzetničke zone je od izuzetne važnosti dobra prometna povezanost. Poduzetničke zone su locirane unutar grada Virovitice, za koju je karakteristična dobra prometna povezanost sa značajnijim prometnim pravcima. Prometna povezanost Grada prikazana je u tablici 16.

Tablica 16: Prometna povezanost – udaljenost od najbližeg prometnog odredišta (u km)

Autocesta	Željeznica	Zračna luka	Morska luka	Riječna luka
64 km	spojena	150 km	450 km	120 km

5. TURIZAM

Grad Virovitica kao gospodarsko, ali i kulturno središte Virovitičko-podravске županije svojim dugogodišnjim radom i uspjesima u mogućnosti je ponuditi mnogobrojne i raznolike kulturne, umjetničke i ostale zabavne sadržaje. Pod navedenim se podrazumijeva bogata lepeza raznolikog izbora među kojima je niz dnevnih, tjednih, mjesečnih događanja poput muzejskih, kazališnih, koncertnih, tradicijskih, sportskih i sličnih zbivanja na području grada Virovitice.

Osim izuzetno bogatih prirodnih potencijala koji se obogaćuju sukladno godišnjim dobima u vidu brojnih parkova i trgova, razvijeni su i ostali oblici turističkog ugođaja u gradu na način da se održavaju brojne manifestacije (kulturne, zabavne, sportske), te se pripremaju i uređuju kulturne, prirodne i povijesne znamenitosti.

Jedan od primjeraka atraktivnih elemenata turističke ponude grada Virovitice je Cvjetni trg u samom središtu grada koji unazad zadnje tri godine osvaja nagrade, poput nagrade „Zeleni cvijet“ sa zlatnom naznakom Hrvatske turističke zajednice za najuređenijih grad kontinentalne Hrvatske u kategoriji gradova od 10.000 do 30.000 stanovnika.

Slika 6: Cvjetni trg Virovitica

Izvor: virovitica.info



5.1. Prirodni resursi

Grad Virovitica okružen je bogatim prirodnim resursima kojima se unapređuje turizam samoga Grada, ali i njegove okolice. Prirodni resursi koje posjeduje grad obuhvaćaju predivne brjegove i šume, prostranstva ravnica pogodnih za uzgajanje brojnih poljoprivrednih kultura (od koji se ponajviše uzgaja pšenica, kukuruz, ječam, duhan itd.), prirodne ribnjake i ostala bogatstva koja se koriste u svrhu kvalitetnijeg i ugodnijeg života na području Grada ali i šire okolice.

U neposrednoj gradskoj okolini može se uživati u ambijentu vinorodnih brjegova, s čijih se vrhova širi jedinstven pogled na prostrane slavonske i podravske ravnice. Na udaljenosti od samo 7 kilometara od centra Virovitice nalazi se veliki turistički potencijal grada, Virovitički ribnjaci.

U savršeno očuvanom prirodnom ambijentu Virovitičkih ribnjaka - popularnom izletištu idealni su uvjeti za rekreaciju i sportski ribolov, a čine ih 9 ribnjaka i time predstavljaju najbogatije i najveće ribolovne vode na virovitičkom području. Obiluju brojnim raznolikim vrstama slatkovodnih riba kao što su som, štika, smuđ, amur, linjak, deverika i ostale čime predstavljaju pravi raj za ljubitelje ribolova.

Slika 7: Virovitički ribnjaci



Izvor: virovitica.info

Na Virovitičkim ribnjacima je smještena Poučna staza srcolikog oblika i dugačka 4 kilometra koju je moguće proći uz laganu šetnju i povremena zaustavljanja za dva sata. Duž cijele staze postavljeno je deset informacijskih ploča na kojima se nalaze podaci o šumskim predjelima te prirodnim i kulturnim značajkama pored kojih se prolazi. Staza je namijenjena svim uzrastima s namjerom da se prirodno bogatstvo ovoga kraja približi svakom dobronamjernom posjetitelju. Uz ovu stazu nalazi se i približno 12 km markiranih rekreativnih planinarsko - pješačkih staza.

Slika 8: Poučna staza na Virovitičkim ribnjacima



Izvor: virovitica.info

Vinogradi **Virovitičkog vinogorja** prostiru se na području okolnih naselja grada Virovitice od Špišić Bukovice, Golog Brda i Podgorja, te Milanovca do Rezovca. Sve su to moderni nasadi vinove loze, gdje kao nosilac sortimenta nalazimo graševinu i bijeli pinot sa zaštićenim geografskim porijeklom. Osim ovih sorti ovdje se proizvode cijenjena medovina i voćna vina. U Virovitici je već davne 1864. godine uspješno organizirana prva značajnija izložba vina, istovremeno kada se i u Zagrebu održavala Prva hrvatska izložba vina.

Slika 9: Vinogradi Virovitičkog vinogorja



Izvor: virovitickividici.com

Nedaleko od grada Virovitice, na obroncima Bilogore, nalazi se skijalište Rezovačke Krčevine uređeno je 1985. godine i tada je bilo jedino osvjetljeno skijalište u Hrvatskoj. Ima dvije staze, južnu koja je dugačka oko 400 metara, te

sjevernu koja je stotinjak metara kraća. U zimsko vrijeme, kada ima dovoljno snijega, skijalište je okupljalište mnogobrojnih virovitičkih i okolnih rekreativaca.

Slika 10: Skijalište Rezovačke Krčevine



Izvor: virovitica.info

Od Virovitice se brzo i jednostavno dolazi i do drugih atraktivnih lokaliteta na širem području Virovitičko-podravske županije, kao što su Park prirode 'Papuk', arboretum u Lisičinama ili rijeka Drava. Sa svim svojim prednostima i uz dobru cestovnu i željezničku povezanost, Virovitica predstavlja vrlo atraktivno i lako dostupno turističko odredište.

5.2. Lov i ribolov

Cijeli prostor, od šumovitih obronaka Bilogore, pa sve do rijeke Drave nudi izvrsne mogućnosti naročito lovcima jer obiluje različitim vrstama visoke i niske divljači. Na području grada djeluju lovačke udruge 'Srndać', 'Trčka' i 'Sv. Hubert' - hrvatska samostalna udruga ljubitelja lova, ribolova i prirode.

Na području Virovitičkih ribnjaka nalazi se 9 ribnjaka, predstavljaju najveće i najbogatije ribolovne vode na virovitičkom području. Virovitički ribnjaci obiluju mnogim vrstama slatkovodnih riba a česti su kapitalni primjerci ulova pojedinih vrsta na primjer som 47,5 kg, smuđ 6 kg, štuka 8 kg, linjak 2 kg i drugo.

Na udaljenosti 15 - 25 km od Virovitice nalazi se rijeka Drava, jedna od najbogatijih ribolovnih voda u Hrvatskoj, nazivaju je „zelenim srcem Europe“. Pored Drave, postoji više bara, jama, bajera ili ostataka starog toka rijeke Drave koji također predstavljaju vrlo kvalitetna ribolovna područja. Sportsko- ribolovne udruge koje djeluju na području grada su 'Ođenica', 'Brana' i 'Tvin'.

5.3. Gastronomija

Gastronomija ovog područja određena je slavonskom i podravskom kuhinjom u kojima se često susreću, povijesno i zemljopisno uvjetovani, utjecaji mađarske i njemačke kuhinje, što sve zajedno predstavlja izvanredno gastronomsko bogatstvo.

Kada se kaže da je Virovitičko – podravska županija najslađa županija, tada se prvenstveno misli na šećer i med. Stoga se u Virovitici mogu pronaći razni proizvodi od meda. To su primjerice vino od meda, rakija od meda ili pak ocat od meda. Može se pronaći i izrazito ljekoviti peludni med ili med s orasima. Osim toga, nude se i borovnice u liker u s medom, viljamovka u medu kao i lješnjaci u medu. Od slastica, tu su virovitičke štrudle s krušnim mrvicama i vrhnjem te štrudle od šećerne repe.

5.4. Smještajni kapaciteti

Smještajni kapaciteti na području grada Virovitice raspoređeni su u 9 objekata: dva hotel 2*, jedan motel i 6 privatnih smještajnih objekata (moteli i sobe) 2* i 3*. Viroviticu posjećuju strani i domaći posjetitelji, a uglavnom je veći broj domaćih posjetitelja. U Virovitici u razdoblju od 2010. do 2012. godine, ukupan broj turista se smanjuje, poglavito zbog značajnog utjecaja gospodarske krize. Prve analize rezultata ostvarenih u turizmu 2013. godine pokazuju povećanje u dolascima turista tako da se u idućim godinama očekuje uzlazni trend. Uz navedeno, kontinuirani su naponi Turističke zajednice grada i Grada Virovitice u povećanju ponude turističkih sadržaja (zabavnih, kulturno-umjetničkih sportskih) u gradu nastojeći tako privući što veći broj turista.

Tablica 17: Pregled dolazaka i noćenja domaćih i stranih turista u Gradu Virovitici od 2010. do 2012. godina

	2010		2011		2012	
	posjete	noćenja	posjete	noćenja	posjete	noćenja
domaći	1.847	4.588	1.414	3.642	1.569	3.438
strani	473	1.094	404	826	471	929
Ukupno	2.311	5.682	1.818	4.468	2.040	4.367

Izvor: Turistička zajednica grada Virovitice

Domaći turisti u ukupnim dolascima u 2012. godini sudjeluju sa 76,9%, dok udio stranih turista iznosi 23,1%. U ukupnom broju noćenja ostvarenom u 2012. godini domaći turisti sudjeluju sa 78,7%, dok je udio stranih turista 21,3%. Udio domaćih turista u ukupnom noćenju u 2011. godini iznosi 81,5%, dok udio stranih turista iznosi 18,5%. Udio domaćih turista u ukupnim dolascima u grad Viroviticu u 2011. godini iznosi 77,7%, dok je udio stranih turista 22,3%. U noćenjima ostvarenim u 2010. godini domaći turisti sudjeluju sa 80,7%, a udio stranih turista je 19,3%. U ukupnim dolascima 2010. godine udio domaćih turista je 79,9%, a udio stranih posjetitelja iznosi 20,1%. S obzirom na strukturu turista koji posjećuju grad Viroviticu, udjeli domaćih i stranih posjetitelja su podjednaki kroz sve tri godine, oko 80% turista su domaći, a oko 20% strani.

Struktura turista koji koriste usluge smještaja je podjednaka u omjeru 80:20 u korist domaćih turista. Promatranjem kretanja ukupnog broja turista kroz posljednje tri

godine, moguće je uočiti smanjenje broja posjetitelja u 2011. u odnosu na 2010., da bi se u 2012. godini taj broj ponovno povećao. Navedeno možemo pripisati djelovanju recesije koje je i bilo najizraženije u 2011. godini. Slično je i kretanje broja turista koji koriste usluge smještaja iz godine u godinu, no taj broj i u 2012. godini bilježi smanjenje.

Tek novi podaci s početka 2013. godine pokazuju povećanje i u broju noćenja tako da možemo zaključiti da se turisti vraćaju u Viroviticu i da će se trend porasta broja turista i ostvarenih noćenja nastaviti i u narednim godinama. Značajan je ovdje doprinos grada Virovitice i Turističke zajednice grada koji velike napore ulažu u obogaćivanje turističke ponude grada u svim aspektima. Najviše turista u naš grad dolazi u vrijeme održavanja tradicionalnih manifestacija u gradu: Virovitički kazališni susreti - Virkas, Virovitičko kazališno ljeto, Rokovo, Prosinac u gradu, te međunarodni sajam Viroexpo i regionalni sajam Agroexpo.

Tablica 18: Pregled dolazaka i noćenja turista u gradu Virovitici prema broju kreveta 2010.-2012.

R.br.	Pokazatelji	2010	2011	2012
1.	Broj posjeta	2.311	1.818	2.040
2.	Broj noćenja	5.682	4.468	4.367
3.	Broj kreveta	82	82	92
4.	Prosjeak noćenja po krevetu	62	71	47

Izvor: Turistička zajednica grada Virovitice

Iz Tablice 18 vidljivo je kretanje broja turista od 2010.g. do 2012.g., te ostvaren broj noćenja s obzirom na raspoloživi broj kreveta u postojećim smještajnim kapacitetima na području grada. Smanjenje broja posjetitelja i noćenja u gradu, posljedica je svakako recesije koja je najizraženije djelovanje imala 2011. godine.

U 2012. godini broj posjeta se polako povećava, no broj noćenja se i dalje smanjuje što opet možemo pripisati sporom tijeku oporavka, a s tim i još uvijek smanjenoj mogućnosti turista za financiranje višednevnih turističkih boravaka.

Tablica 19: Pregled noćenja turista u gradu Virovitici s obzirom na vrstu smještaja 2010.- 2012.

R.br.	Broj noćenja	2010	2011	2012
1.	Hoteli i moteli	2.797	2.174	1.604
2.	Privatni smještaj	2.885	2.294	2.763
	Ukupno:	5.682	4.468	4.367

Izvor: Turistička zajednica grada Virovitice

Prema podacima o strukturi ostvarenih noćenja s obzirom na vrstu smještaja, podjednak je odnos broja turista koji koriste privatni smještaj i smještaj u hotelima u 2010. godini i 2011. godini. U 2012. godini prevladava korištenje privatnog smještaja, no manji broj turista u hotelima posljedica je smanjenja broja turista koji nemaju mogućnost privatnog smještaja u gradu Virovitici, a istima je još uvijek smanjena kupovna moć te samim tim i smanjena mogućnost financiranja višednevnih izleta i

noćenja u hotelima. Prvi pokazatelji u 2013. godini pokazuju pozitivne promjene i u tim brojkama, tako da se smanjenjem djelovanja negativnih kretanja u gospodarstvu, ponovno povećava broj aranžmana u hotelskom smještaju.

Tablica 20: Pregled dolazaka i noćenja domaćih i stranih turista u Gradu Virovitici od 2010. do 2012. po danu.

R.br.	Pokazatelji	2010	2011	2012
1.	Broj posjetitelja	2.311	1.818	2.040
2.	Broj noćenja	5.682	4.468	4.367
3.	Prosjek noćenja po danu	16	12	12
4.	Prosjek posjeta po danu	6	6	6

S obzirom na kretanje prosječnog broja ostvarenih noćenja i posjeta turista gradu Virovitici u posljednje tri godine, moguće je uočiti stalan prosječan broj posjeta kroz sve tri godine, dok je prosječan broj noćenja smanjen u 2011. i 2012. godini s obzirom na negativne posljedice gospodarskih kretanja. Ipak, zahvaljujući laganom oporavku gospodarstva uz istovremene napore vodstva grada Virovitice i Turističke zajednice grada, prvi rezultati ostvarenja u turizmu u 2013. godini pokazuju pozitivne promjene i porast kako broja posjeta, tako i broja noćenja u gradu Virovitici.

5.5. Manifestacije

Manifestacije u gradu Virovitici moguće je podijeliti na kulturne, zabavne, sportske i ostale manifestacije koje imaju dugogodišnju tradiciju održavanja pri čemu se za neke može naglasiti kako imaju regionalni ili međunarodni karakter.

Kulturne manifestacije grada Virovitice odnose se na Virovitičke kazališne susrete - Virkas, Virovitičko kazališno ljeto, Proljetne zvuke Jana Vlašymskog i Prosinac u gradu, Noć muzeja i Europska noć kazališta.

Virovitički kazališni susreti – Virkas je dvotjedni kazališni program izrastao na stoljetnoj tradiciji održavanja kazališnih predstava i na 60-godišnjem kontinuiranom uspješnom djelovanju Kazališta Virovitica.

Virovitičko kazališno ljeto je ciklus kazališnih predstava koje se u pravilu održavaju na otvorenoj ljetnoj pozornici u stoljetnom gradskom parku dok je ulaz za sve posjetitelje besplatan. Ciklus se sastoji od tri predstave iz produkcije Kazališta Virovitica, dok preostale organizator izabere među uspješnicama istaknutih hrvatskih kazališta ili kazališnih skupina domicilnih ili stranih kazališta. Manifestacija se kontinuirano održava svake godine počevši od 2004. godine. Ukupna posjećenost manifestacije Kazališno ljeto u Virovitici u zadnjih par godina bilježi broj posjetitelja preko 10.000 te se očekuje ista razina posjećenosti i ove godine, na taj način se sa ciklusom kazališnih predstava nastoji obogatiti kulturno-turistička ponuda Grada.

Proljetni zvuci Jana Vlašymskog je manifestacija izrasla na 120 – godišnjoj tradiciji glazbenog obrazovanja u Virovitici. Posvećena je klasičnoj glazbi, a uspostavljena je u čast virovitičkog skladatelja i glazbenog pedagoga Jana Vlašymskog. Proljetni zvuci održavaju se svake godine u trajanju od po dva tjedna u

sklopu kojeg sudjeluju učenici Glazbene škole Jana Vlašymskog, amaterske kulturno umjetničke grupe češke nacionalne manjine iz nekoliko gradova, kao i kulturno umjetničke grupe iz drugih gradova Hrvatske, te domaći izvođači ali i profesionalni izvođači iz Hrvatske ali i inozemstva.

Prosinač u gradu je manifestacija posvećena prosinačkim običajima i tradiciji. Program obuhvaća niz koncertnih, izložbenih, promocijskih, kazališnih i sportskih sadržaja, koji u svojoj ukupnosti oblikuju ugodno i dinamično blagdansko ozračje. Pojedini programski segmenti odvijaju se u različitim gradskim prostorima ali i na otvorenom, ispunjavajući tijekom čitavoga mjeseca cijeli grad prigodnim edukativnim i zanimljivim sadržajima, prilagođenim različitim dobnim skupinama i grupama posjetitelja time doprinoseći promoviranju kulturne i turističke ponude grada Virovitice.

Europska noć kazališta – jednodnevna je manifestacija posvećena scenskim i izvedbenim umjetnostima. Održava se istovremeno u velikom broju hrvatskih gradova svake godine treće subote u mjesecu studenom. Kazalište toga dana postaje glavnim mjestom susreta, dijaloga, druženja i novih spoznaja kako umjetnika i kazališnih djelatnika tako i publike. Virovitičko kazalište sudjeluje na toj manifestaciji od 2009. godine i svake godine ima sve više zainteresiranih gledatelja za besplatno prikazivanje predstava. Noć kazališta se održava treći vikend u mjesecu studenome.

Noć muzeja – je regionalna akcija započeta 2005. godine kao gradski projekt sa šest zagrebačkih muzeja, dok 2006. godine postaje nacionalni kulturni događaj, iniciran od strane Sekcije kulturnog turizma, Hrvatskog muzejskog društva, a u suradnji sa Zajednicom kulturnog turizma Hrvatske gospodarske Komore i svim zainteresiranim muzejima. Akcija podrazumijeva novi otvoreniji pristup muzejskoj i turističkoj publici, te uključuje posjet izložbenom dijelu muzeja, popratnu seriju događanja (umjetničkih, modnih, književnih, glazbenih i ostalih) u muzejima. Gradski muzej Virovitica sudjeluje u manifestaciji „Noć muzeja „ od 2007. godine i svake godine bilježi sve veći broj posjetitelja. Osim prigodne izložbe Muzej uvijek nudi i interaktivne događaje kao što su koncerti, radionice, igraonice i slično.

Zabavne manifestacije koje se tradicionalno održavaju u gradu Virovitici podrazumijevaju manifestacije poput Rokovo, Virovitički dječji karneval i Volim Hrvatsku – Volim Viroviticu, više cvijeća, manje smeća.

Rokovo (Dan grada) je vjerski, društveno-politički, kulturni, zabavni, ugostiteljsko-gastronomski te sportski događaj. U Virovitici se tradicionalno održava od 1993. godine, dok je Virovitica 1994. godine proslavila 760. obljetnicu prvog spomena kada je Rokovo i postalo službeno Dan Grada. Tradicionalna višednevna mozaik manifestacija povodom obilježavanja blagdana Sv. Roka i Dana grada Virovitice obuhvaća brojna događanja zabavnog i kulturnog karaktera koja unose živost u gradsku atmosferu tijekom kolovoza i obogaćuju ponudu grada Virovitice. Rokovo je tradicionalna višednevna (od prije tri godine traje tijekom cijele prve polovine kolovoza) manifestacija regionalnog karaktera koja se već osamnaest godina za redom održava u Virovitici, a u zajedničkoj organizaciji Grada Virovitice i Turističke zajednice grada Virovitice, a obuhvaća mozaik glazbenih, scenskih, plesnih, povijesnih, likovnih, ekoloških, sportskih, gastro-enoloških, rekreacijskih i zabavnih elemenata.

Virovitički dječji karneval manifestacija je koja je proizašla iz duge i bogate karnevalske tradicije sa ovog područja, a redovito se održava od 1997. godine. Program obuhvaća različite tematske nastupe karnevalskih skupina preko niza igara kao i izbora najuspješnije maske.

Volim Hrvatsku – Volim Viroviticu, više cvijeća, manje smeća održava se svake godine u okviru nacionalnog ekološko – edukativnog projekta Hrvatske turističke zajednice. U programu sudjeluju već tradicionalno djeca iz dječjeg vrtića, osnovnih škola te djeca iz Centra za odgoj, obrazovanje i rehabilitaciju.

Sportske manifestacije u gradu Virovitici održavaju se tijekom cijele godine te obuhvaćaju manifestacije poput Međunarodne ulične trke Virovitica 1, 2, 3, 4, ...doživjeti stotu, Mikeške biciklijade, Polu maraton Virovitica- Barcs, Igre na vodi.

Međunarodna ulična trka Virovitica 1, 2, 3, 4, ... doživjeti stotu manifestacija je međunarodnog karaktera koja okuplja oko 1000 sudionika odnosno natjecatelja u sedam različitih kategorija podijeljenih po dobnim uzrastima. Sudjeluju djeca predškolskog uzrasta, do uzrasta osnovnih i srednjih škola, pa sve do kategorije seniora i veterana. Manifestaciji se sada već tradicionalno pridružuju natjecatelji iz nekoliko okolnih županija Koprivničko-križevačke, Slavonsko-brodske, Zagrebačke županije i drugih, te natjecatelji iz susjedne i prijateljske Republike Mađarske.

Mikeška biciklijada je sportsko-rekreativno-natjecateljska manifestacija sa tradicijom uspješnog održavanja starom gotovo dva desetljeća. Manifestaciju je osmislio i organizirao Mijo Pavelko – Mikeš kao vjerni promicatelj 'mikeštva' (virovitičkog duha, tradicije i običaja). Manifestacija obuhvaća jednodnevni program se sastoji od okupljanja biciklista sudionika na središnjem gradskom trgu koji zajedničkom vožnjom uživaju u krajobrazu virovitičkog podneblja vožnjom do 7,5 km udaljenog izletišta na Virovitičkim ribnjacima. Mikeška biciklijada obuhvaća natjecateljski dio programa kao što je potezanje konopa, tačkodrom, vožnja spretnosti, bacipanje i skočivrećkanje. Pobjednici se dodjeljuju nagrade, a svim sudionici omogućuje se uživanje u dobroj hrani i tamburaškoj glazbi.

Polu maraton Virovitica- Barcs održava se tradicionalno dugi niz godina, pri čemu se start utrke mijenja između gradova Virovitice i grada Barcsa. Pri tome jedan grad organizator je start utrke dok je drugi organizator dočeka natjecatelja. Ova sportska manifestacija ima međunarodni karakter budući da natjecatelji dolaze iz Republike Mađarske, Srbije, Slovenije i Etiopije, dok od regionalnih županija sudjeluju natjecatelji iz Koprivničko-križevačke, Bjelovarsko-bilogorske i Brodsko-posavske županije.

Igre na vodi su sportsko – rekreacijsko – zabavna manifestacija koja se svake godine u mjesecu srpnju održava na Gradskom bazenu u Virovitici. Manifestacija je organizirana pod pokroviteljstvom Grada Virovitice, u suradnji sa Sportskom i Turističkom zajednicom Grada. Natjecanje se održava tri tjedna za redom, a sudjeluju natjecatelji iz prigradskih naselja, kao i iz susjednih gradova okolice Virovitice. Natjecanje je raspoređeno u deset disciplina: povlačenje plutače, igre na gumenim zračnicama i vodenoj košarici, prijevoz kašeta, lov šarana rukama, pivska klackalica, potezanje užeta u vodi te gašenje požara. Cilj ove manifestacije je organiziranje sportskih i zabavnih aktivnosti na virovitičkom Gradskom bazenu,

promocija zdravog i zabavnog života, obogaćivanje društvenog života Grada u ljetnim mjesecima. Svake godine „Igre na vodi“ privlače brojne posjetitelja iz cijele županije, pa čak i susjedne Republike Mađarske.

5.6. Sajmovi

Sajmovi koji se tradicionalno održavaju na području grada Virovitice su Viroexpo, Agroexpo i kao sajam manjeg obima Izložba malih životinja.

VIROEXPO je međunarodni sajam gospodarstva, obrtništva i poljoprivrede koji se redovno održava od 1994. godine već tradicionalno u siječnju tekuće godine. Održava se na području od preko 8.000 m² unutrašnjeg izlagačkog prostora u dva paviljona i na 15.000 m² vanjskog izlagačkog prostora sa osiguranim parkingom za sve izlagače.

Na sajmu sudjeluje gotovo 800 izlagača iz 22 zemlje svijeta. Tom prilikom održavaju se brojna stručna raznovrsna predavanja (na temu poljoprivrednih i europskih trendova poznatih u svijetu) eminentnih predavača sa područja Hrvatske i šire.

AGROEXPO je sajam agro proizvoda i opreme u samom centru grada Virovitica koji je ujedinio Izložbu voća i povrća Virovitičko-podravske županije i sajam paprike, Županijsko ocjenjivanje i sajam meda i pčelinjih proizvoda te međunarodno ocjenjivanje meda. Organizira se u sklopu proslave Dana Virovitičko podravske županije a okuplja oko 70 izlagača sa područja Virovitičko-podravske županije te susjednih županija.

Izložba malih životinja je manifestacija međunarodnog karaktera koja se redovno održava od 1977. godine. Na izložbi se predstavljaju male životinje: golubovi, ptice pjevice, egzotične ptice, kunići, ukrasna i egzotična perad i slično.

Zaključak:

- U ukupnim prihodima Grada i Županije najveći udio ostvaruje prerađivačka industrija
- Grad Virovitica kontinuirano ulaže u razvoj poduzetničkih zona na području Grada
- Vanjskotrgovinska razmjena pozitivna
- Poljoprivredno stanovništvo čini ukupno 5%, a 38% stanovništva bavi se poljoprivredom kao dodatnom djelatnošću
- Broj obrtnika u posljednjih nekoliko godina lagano opada
- Povoljni resursi za razvoj turizma (osim povijesno-kulturnog naslijeđa mogućnost brendiranja i promoviranja lokalnih proizvoda od medovine, voća i povrća), lovnog i ribolovnog turizma u okolici
- Smještajni kapaciteti ne zadovoljavaju u potpunosti potrebe posjetitelja

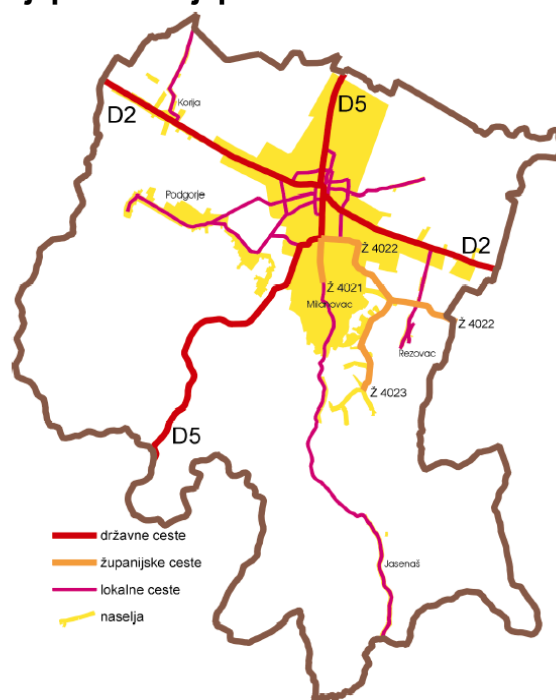
6. PROMETNA I KOMUNALNA INFRASTRUKTURA

6.1. Cestovni promet

Mrežu cesta na području Grada Virovitice čine dvije državne te više županijskih, lokalnih i nerazvrstanih cesta. Državne ceste omogućuju temeljnu povezanost glavnih žarišta razvitka i svih prostora Hrvatske te povezanost sa susjednim zemljama i Europom.

Županijske ceste imaju ulogu povezivanja gradova, središta općina i većih naselja na području županije, dok lokalne ceste povezuju naselja na području grada i općine. Najvažniji prometni pravci na području grada su državna cesta D-2 Varaždin – Osijek i državna cesta D-5 Okučani – Virovitica – Terezino Polje – Barcs.

Slika 11: Najvažniji pravci koji prolaze kroz Grad Viroviticu



postojeće stanje cestovne mreže na području Grada Virovitice

Izvor: Prostorni plan uređenja Grada Virovitice, plan 0109

Do sada nije bilo potrebe za uvođenjem gradskog prijevoza osim međugradskih linija sa susjednim gradovima i općinama. Glavni prijevoznik u sektoru prometa je Čazmatrans Nova d.o.o. iz Čazme.

6.2. Željeznički promet

Pruga najvišeg reda na ovom području je dionica tzv. „Podravske magistrale“ koja pripada skupini glavnih pruga 1. reda. Ovim područjem prolazi i dionica pruge 2. reda Pčelić – Banova Jaruga - Pivnice. Za teretni promet na ovom području značajni su i industrijski kolosijeci. Pruga prolazi kroz grad te uzrokuje povremene zastoje u prometu. Željeznički promet se odvija na 99 km pruga, od čega je na Županiji (Pitomača-Zdenci) 85 km dionice pruge Koprivnica-Osijek, te 14 km pruge (Pčelić-Pivnica) prema Daruvaru. Na Županiji je 13,32 km industrijskih pruga, od kojih 91,97% prolazi na području Grada Virovitice, a 8,03% na ostalom području Virovitičko-podravske županije.

6.3. Zračni promet

Na području Grada Virovitice nema aktivnog zračnog prometa u službi prijevoza putnika i robe, no međutim prisutne su sportsko-rekreativne aeronautičke aktivnosti u organizaciji lokalnog aerokluba. One se odvijaju na jednom od ukupno osam terena koji su do nedavno služili poljoprivrednoj avijaciji u obavljanju radova za potrebe poljoprivredne proizvodnje, a nalazi se u prigradskom naselju Korija.

U cilju daljnjeg proširenja zračnih aktivnosti na području Grada, prostornim planom je na području prigradskog naselja Korija, predviđena površina namijenjena izgradnji aerodroma.

6.4. Vodoopskrba i odvodnja

Na području Grada Virovitice tvrtka Virkom d.o.o., kao pravna osoba koja obavlja komunalnu djelatnost, vodi brigu o javnoj vodoopskrbi, odvodnji i pročišćavanju otpadnih voda. Duljina vodoopskrbne mreže Virkom-a na dan 31.12.2012. iznosi 665 km i prema tome ima najveću dužinu vodoopskrbne mreže u Županiji. Tijekom 2012. godine isporučeno je ukupno 1 717 185 m³ vode. Na području Virovitice vodu isporučuje svim prigradskim naseljima, a od općina pokriva Špišić Bukovicu, Suhopolje, Gradinu i Lukač.



Odvodni sustav Grada Virovitice izgrađen je kao mješovita kanalizacija u koju se ispuštaju i otpadne i oborinske vode. Prije ispuštanja u recipijent – kanal Mantec, otpadna voda se pročišćava na uređaju za pročišćavanje koji ima i mehanički i biološki sustav, a nalazi se u sastavu Tvornice šećera Viro d.d. u Virovitici. Taj pročišćivač otpadnih voda pročišćava 97,8% od svih otpadnih voda u Virovitici, što predstavlja 87,3% od sveukupno pročišćenih otpadnih voda na Županiji, a preostalih 12,7% pročišćava se u Pitomači.

6.5. Energetika

6.5.1. Električna energija

Distribuciju električne energije na području Grada Virovitice, ali i cijele Virovitičko-podravske županije, u 2013. godini obavlja šest distributera, a to su: Hep opskrba d.o.o., Profectio energija d.o.o., Gen-i, Energija 2 sustavi d.o.o., Nox grupa d.o.o. i Hep ODS d.o.o. . Najveći broj potrošača električne energije ima Elektra Virovitica koja obuhvaća približno 71% površine Virovitičko-podravske županije, a proteže se na 1.431 četvornih kilometara. Elektra Virovitica električnom energijom opskrbljuje 30.137 potrošača i upravlja sa 2.388 km mreže svih naponskih razina te 462 trafostanice.

6.5.2. Plinoopskrba

Za distribuciju i opskrbu plina, kao i proizvodnju, distribuciju i opskrbu toplinskom energijom brine se komunalno poduzeće "Plin Vtc". Na području Virovitičko-podravske županije „Plin Vtc” Virovitica ima plinsku mrežu od 301.5 km 40,58% sveukupne dužine plinske mreže i 49,90% svih potrošača plina u Županiji. Na području Grada Virovitice „Plin Vtc” broji 5.600 potrošača a sa pripadajućim naseljima njihov broj iznosi 6.795, od čega je broj potrošača industrijskog sektora 9,93%.



Tvrtka „Plin Vtc” plinom opskrbljuje i općine Suhopolje, Lukač, Gradina i Špišić Bukovica koji zajedno imaju 1.158 potrošača, od čega broj je potrošača industrijskog sektora 12,53%.

6.6. Gospodarenje otpadom

Za organizirano prikupljanje i odvoz otpada odgovorno je gradsko poduzeće Flora-Vtc d.o.o. Od registriranih djelatnosti Društva najznačajnije su: skupljanje, skladištenje, obrađivanje, odlaganje i prijevoz komunalnog, tehnološkog, te različitih vrsta neopasnog i opasnog otpada.

Flora je jedini nacionalni koncesionar za skupljanje svih vrsta električnog i elektronskog otpada (EE otpad). Flora je također nacionalni koncesionar i za skupljanje otpadnih ulja, baterija i akumulatora, otpadnih vozila, a regionalni koncesionar za skupljanje ambalažnog otpada i otpadnih guma.

Osim toga, Društvo gospodari Gradskim odlagalištem, bavi se održavanjem čistoće javnih gradskih površina, parkova i nasada. Flora gospodari gradskim bazenom, gradskim i okolnim grobljima, bavi se prodajom pogrebne opreme, ukopima i prijevozom pokojnika.

U vlasništvu Tvrtke je veliki vrtni centar i cvjećarnice s velikim izborom cvijeća, biljaka, grmlja, drveća, svih vrsta sadnica i ostalim stvarima za uređenje doma, vrta i okućnice. Također, na usluzi je stručni tim za projektiranje i izvođenje uređenja vrtova, okućnica, parkova i pejzaža.



Na području Virovitičko-podravske županije pored tvrtke "Flora-Vtc" za odvoz otpada brinu se tvrtke "Komrad" za područje Slatine te "Komunalno Pitomača" za područje Pitomače.

Zaključak:

- Cestovna mreža zadovoljava potrebe mikroregije, ali stanje i kvaliteta cesta je upitna
- Izgradnja obilaznice rasteretila je gustoću prometa od Terezinog Polja do Grubišnog Polja
- Promet za teretni prijevoz je preusmjeren na obilaznicu te je tako gustoća i opasnost prometa kroz centar grada znatno smanjena
- Željeznički promet zadovoljava potrebe u putničkom i teretnom prometu
- Glavna željeznička pruga prolazi kroz grad što uzrokuje privremene zastoje u prometu
- Vodovodna mreža zadovoljava potrebe stanovnika
- Energetska i plinifikacijska mreža zadovoljava potrebe građana i gospodarstvenika

7. SWOT ANALIZA GRADA VIROVITICE

Jakosti/Snage	Slabosti
<p><u>LJUDSKI POTENCIJALI</u></p> <ul style="list-style-type: none"> • Osnivanje novog Veleučilišta u Virovitici • Postojanje dugogodišnje tradicije bavljenja poljoprivredom <p><u>POSLOVNA KLIMA I INFRASTRUKTURA</u></p> <ul style="list-style-type: none"> • Postojanje prostornih planova • Dobar geostrateški položaj (Osijek- Zagreb, podravska magistrala, željeznica, riječni promet- Drava) • Dobra prometna povezanost općina sa gradom (mreža lokalnih cesta) • Fleksibilnost administracije u pomoći investitora (grad) • Stvoreni lokalni preduvjeti za dovođenje investitora (sustav praćenja, suradnja sa nadležnim institucijama) • Postojanje institucionalnog okvira za razvoj • Bogatstvo u prirodnim resursima (obradivo zemljište kao preduvjet za poljoprivrednu proizvodnju) • Bogatstvo u šumskim površinama u okolici (preduvjet za seoski turizam i napredak drvne industrije) • Dobri prirodni preduvjeti za razvoj svih oblika kontinentalnog turizma (čisti okoliš, povijesna i kulturna baština, geotermalni izvori) <p><u>EKONOMSKA OSNOVA</u></p> <ul style="list-style-type: none"> • Uspjeh postojećih gospodarskih subjekata • Viroexpo- sajam (promocija poduzetništva) • Tradicionalna povezanost i suradnja sa Mađarskom • Izvozno orijentirane djelatnosti 	<p><u>LJUDSKI POTENCIJALI</u></p> <ul style="list-style-type: none"> • Obrazovni programi ne prate potrebe gospodarstva • Nedostaju specijalistička znanja u pojedinim djelatnostima • Niska razina obrazovanja (malo visokoobrazovane radne snage) • Visoka stopa nezaposlenosti <p><u>POSLOVNA KLIMA I INFRASTRUKTURA</u></p> <ul style="list-style-type: none"> • Nedostatak koordinacije i inicijativa između javnog i privatnog sektora • Loše stanje lokalnih cesta, nedostatak nogostupa (i biciklističkih staza) • Administrativne odredbe/ institucionalni okvir (općine- županija, grad samostalno) • Sporo rješavanje imovinsko- pravnih odnosa <p><u>EKONOMSKA OSNOVA</u></p> <ul style="list-style-type: none"> • Slabo praćenje i korištenje novih tehnologija • Proračunska ograničenja • Slaba organiziranost poljoprivrednika • Spor razvoj malog i srednjeg poduzetništva te obrta uz nedostatak investicijskog kapitala i inozemnih ulaganja • Pretežna orijentacija na proizvodnju slabo rentabilnih poljoprivrednih proizvoda • Rascijepanost poljoprivrednog zemljišta i neorganiziran nastup na tržištu poljoprivrednih proizvoda • Nedovoljno razvijena turistička infrastruktura • Neiskorišteni turistički potencijali

<i>Prilike</i>	<i>Prijetnje</i>
<p><u>LJUDSKI POTENCIJALI</u></p> <ul style="list-style-type: none"> • Povratak stručnog kadra iz drugih sredina u grad • Novim Veleučilištem stvara se dobra podloga za razvoj turizma • Povezivanje obrazovnog sustava s gospodarstvom <p><u>POSLOVNA KLIMA I INFRASTRUKTURA</u></p> <ul style="list-style-type: none"> • Županijski poticaji za poljoprivrednike • Lobiranje na regionalnoj i nacionalnoj razini • Razvoj riječnog teretnog prometa (Drava-Dunav) <p><u>EKONOMSKA OSNOVA</u></p> <ul style="list-style-type: none"> • Intenziviranje kontakata na međunarodnoj razini (gospodarstvo) • Financiranje projekata kroz EU fondove • Mogućnost korištenja poticaja iz nacionalnih fondova (ministarstva) • Orijentirati se na izvoz industrije zasnovane na lokalnim resursima te geoprometni položaj i susjedstvo s Mađarskom <p><u>OSTALO</u></p> <ul style="list-style-type: none"> • Prestrukturiranje poljoprivrednih kultura (uljarice- biodizel) • Mogućnost korištenja obnovljivih izvora energije (geotermalni) • Razvoj turizma (seoski, sportsko-rekreacijski, lov-ribolov) • Brendiranje i marketing autohtonih proizvoda (paprika, eterična ulja, dvorac Pejačević, kulturni i sportski događaji) • Promoviranje lokalnih vrijednosti (etno) na nacionalnoj i međunarodnoj razini • Preorijentacija s tradicionalne poljoprivredne proizvodnje na ekološku proizvodnju 	<p><u>LJUDSKI POTENCIJALI</u></p> <ul style="list-style-type: none"> • Odlazak visokokvalificirane radne snage • Dolazak NKV radnika iz inozemstva • Proces birokracije <p><u>POSLOVNA KLIMA I INFRASTRUKTURA</u></p> <ul style="list-style-type: none"> • Velike promjene za poljoprivredne proizvođače članstvom u Europskoj uniji • Nedovoljna dosljednost i organiziranost u provedbi agrarne politike <p><u>EKONOMSKA OSNOVA</u></p> <ul style="list-style-type: none"> • Neefikasnost sustava naplate potraživanja na nacionalnoj razini • Loša ekonomska politika koja ne potiče domaću proizvodnju i izvoz

7.1. STRATEŠKE SMJERNICE RAZVOJA

Strateške smjernice razvoja grada Virovitice utemeljene su na detaljnoj analizi gospodarskog i društvenog stanja samog grada, predstavljaju podlogu za ostvarivanje strateških ciljeva, prioriteta putem odgovarajućih mjera. Planirane smjernice su usklađene sa temeljnim dokumentima razvoja sa viših razina vlasti.

SWOT analiza ukazala je na brojne komparativne i konkurentske prednosti, ali i nedostatke s kojima se suočava u svome razvoju. Ukazano je, prije svega na postojanje iznimnih prirodnih bogatstava, ljudskih potencijala, povoljan geostrateški položaj te značajan poljoprivredni, turistički i industrijski potencijal.

Brzo konsolidiranje snaga svih nositelja razvoja u mikroregiji u smislu postizanja razvojne sinergije, naprosto predstavlja nužnost bez koje se ne može očekivati pozitivan iskorak i hvatanje ritma s nacionalnim, europskim/svjetskim gospodarskim razvojnim tokovima. Pri tome, nužno je naglasiti kako mikroregija ne polazi od "nule", već postojeći renomirani gospodarstvenici, poduzeća i nove brzorastuće poduzetničke inicijative predstavljaju i garancija su da brzo priključivanje na međunarodne tokove nije neostvarivo i nedostižno.

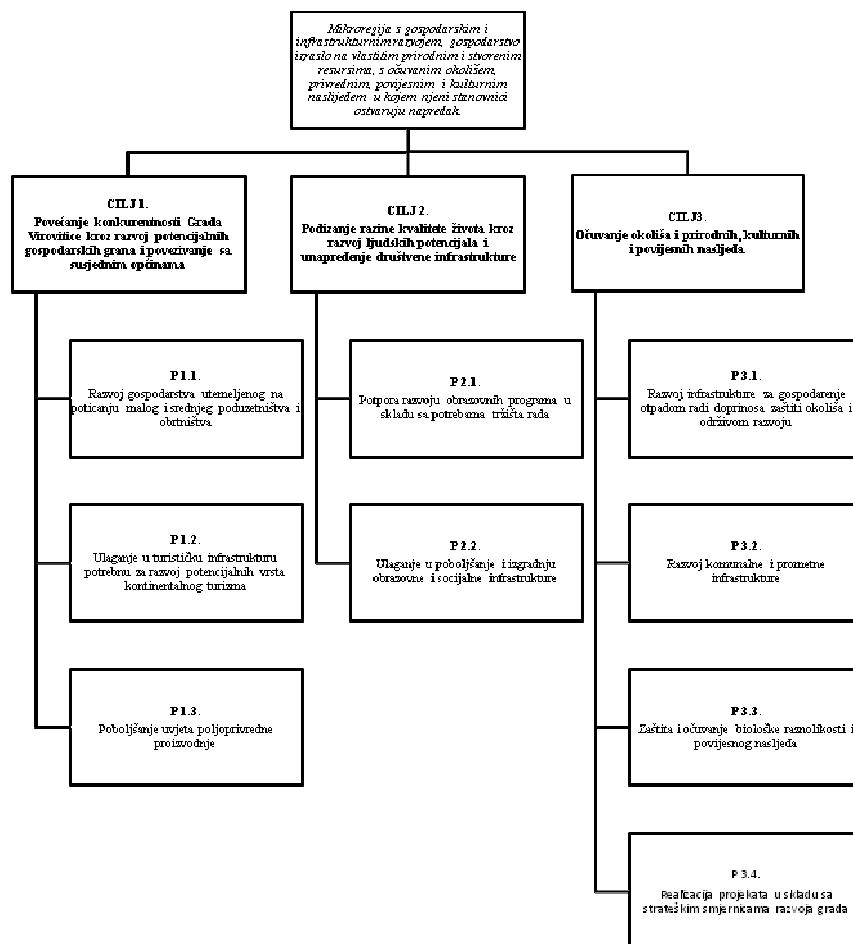
Prije svega mora se dodatno stimulirati gospodarstvo povećanim angažmanom sposobnih poduzetnika, jačanjem njihove veze sa edukacijskim i institucijama javne uprave, uz jaku institucionalnu podršku. Krajnji cilj svakako mora biti cjeloviti razvoj mikroregije utemeljene na znanju i sposobnostima lokalnog stanovništva. S obzirom na iznimne prirodne resurse i njihovo značenje za opći gospodarski razvoj, pitanje ekološke zaštite i općenito poticanja koncepta "održivog razvoja", visoko je rangirano među razvojnim prioritetima. Pri definiranju strategije također se vodilo računa o horizontalnim politikama EU.

Naposlijetku navedena vizija i strateški ciljevi predstavljaju dugoročne planove i označavaju smjer razvoja grada Virovitice koji je planirano ostvariti u navedenom programskom razvoju. Radna skupina je predložila sljedeću viziju, iz koje je izveden strateški okvir kako slijedi.

7.2. VIZIJA PROGRAMA UKUPNOG RAZVOJA GRADA VIROVITICE

Grad Virovitica gospodarski i infrastrukturno razvijeno županijsko središte, sa rastućim gospodarstvom temeljenim na prirodnim i stvorenim resursima, s očuvanim okolišem, prirodnim, povijesnim i kulturnim naslijeđem u kojem stanovništvo ostvaruje napredak.

Vizija opisuje težnje mikroregije koja se zasniva na održivom razvoju utemeljenom na vlastitim prirodnim, kulturnim i ljudskim resursima. Također predstavlja ujednačen gospodarski razvoj koji će očuvati postojeća prirodna i kulturna bogatstva, povijesne i tradicionalne vrijednosti stanovnika koji su najveći pokretač dinamike razvoja.



U tablici koja slijedi navedeni su strateški ciljevi sa pojedinačnim prioritetima, u sklopu kojih su predložene mjere za ostvarenje.

Tablica 21: Strateški ciljevi, prioriteti i mjere razvoja grada Virovitice

STRATEŠKI CILJ 1: Povećanje konkurentnosti Grada Virovitice kroz razvoj potencijalnih gospodarskih grana	
1 P1: Razvoj gospodarstva utemeljenog na poticanju malog i srednjeg poduzetništva i obrtništva	
Mjera 1.1.1.	Izgradnja i opremanje poduzetničkih zona
Mjera 1.1.2.	Poticanje razvoja novih proizvoda i inovacija
Mjera 1.1.3.	Promoviranje mogućnosti ulaganja u mikroregiju
Mjera 1.1.4.	Razvoj sustava financijskih potpora MSP
Mjera 1.1.5.	Marketinška i financijska potpora očuvanju tradicionalnih obrta
Mjera 1.1.6.	Transfer tehnologije i potpora na znanju utemeljenim novoosnovanim poduzećima

Mjera 1.1.7.	Podrška razvoju klastera
Mjera 1.1.8.	Podrška izgradnji novih i modernizacija postojećih proizvodnih kapaciteta
Mjera 1.1.9.	Promocija i poticanje ulagačkih mogućnosti
1 P2: Ulaganje u turističku infrastrukturu potrebnu za razvoj potencijalnih vrsta kontinentalnog turizma	
Mjera 1.2.1.	Izgradnja i modernizacija sportsko-rekreacijskih objekata
Mjera 1.2.2.	Razvoj turističkih lokacija uz Virovitička jezera i Bilogoru
Mjera 1.2.3.	Razvoj i promocija lovnog i ribolovnog turizma
Mjera 1.2.4.	Razvoj i promocija sportsko-rekreacijskih sadržaja
Mjera 1.2.5.	Modernizacija i izgradnja smještajnih kapaciteta
Mjera 1.2.6.	Očuvanje tradicionalnih objekata
Mjera 1.2.7.	Iskorištavanje geotermalnih potencijala u svrhu razvoja turizma
Mjera 1.2.8.	Razvoj seoskog turizma, tematskih putova i parkova
1 P3: Poboljšanje uvjeta poljoprivredne proizvodnje	
Mjera 1.3.1.	Potporna OPG-ima u prijavi na EU fondove
Mjera 1.3.2.	Stvaranje i poboljšanje rada zadruga i klastera poljoprivrednih proizvođača
Mjera 1.3.3.	Brandiranje lokalnih tradicionalnih i autohtonih proizvoda
Mjera 1.3.4.	Modernizacija poljoprivredne proizvodnje
Mjera 1.3.5.	Realizacija razvojnih projekata kroz Lokalnu akcijsku grupu Virovitički prsten (LAG- VIP)
Mjera 1.3.6.	Poticanje poljoprivredne proizvodnje i plasiranja proizvoda na tržište kroz ulaganje u infrastrukturu (distribucijski i skladišni kapaciteti)
Mjera 1.3.7.	Razvoj sustava navodnjavanja poljoprivrednih površina
STRATEŠKI CILJ 2: Podizanje razine kvalitete života kroz razvoj ljudskih potencijala i unapređenje društvene infrastrukture	
2 P1: Potpora razvoju obrazovnih programa u skladu sa potrebama tržišta	
Mjera 2.1.1.	Potporna uključivanju skupina u nepovoljnom položaju na tržište rada
Mjera 2.1.2.	Unapređenje obrazovnog sustava
Mjera 2.1.3.	Potporna unapređenju kapaciteta organizacija civilnog društva

Mjera 2.1.4.	Poticanje programa cjeloživotnog obrazovanja stanovnika kroz osnivanje i bolje povezivanje obrazovnih institucija
Mjera 2.1.5.	Podizanje razine informatičkih znanja u mikroregiji
Mjera 2.1.6.	Podizanje razine znanja o mogućnostima (su)financiranja razvojnih projekata
Mjera 2.1.7.	Razvoj specifičnih znanja i vještina zaposlenih i nezaposlenih osoba
Mjera 2.1.8.	Potpora poboljšanju konkurentnosti ljudskih potencijala
Mjera 2.1.9.	Razmjena znanja i iskustva sa susjednim regijama
2 P2: Ulaganje u poboljšanje i izgradnju obrazovne i socijalne infrastrukture	
Mjera 2.2.1.	Izgradnja obrazovnih institucija
Mjera 2.2.2.	Osnivanje novih veleučilišnih programa u suradnji sa regionalnim i nacionalnim institucijama
Mjera 2.2.3.	Izgradnja i modernizacija osnovnih i srednjih škola
Mjera 2.2.4.	Modernizacija i opremanje predškolskih ustanova
Mjera 2.2.5.	Obnova postojećih društvenih i javnih objekata
Mjera 2.2.6.	Modernizacija i opremanje objekata zdravstvene zaštite i socijalne skrbi
STRATEŠKI CILJ 3: Očuvanje okoliša i prirodnih, kulturnih i povijesnih naslijeđa	
3 P1: Razvoj infrastrukture za gospodarenje otpadom radi doprinosa zaštiti okoliša i održivom razvoju	
Mjera 3.1.1.	Izgradnja i modernizacija objekata vodoopskrbe
Mjera 3.1.2.	Izgradnja i modernizacija objekata odvodnje
Mjera 3.1.3.	Izgradnja uređaja za pročišćavanje otpadnih voda
Mjera 3.1.4.	Uređenje i sanacija odlagališta otpada
Mjera 3.1.5.	Izgradnja postrojenja za gospodarenje otpadom
Mjera 3.1.6.	Poboljšanje svijesti o stanju okoliša u mikroregiji
Mjera 3.1.7.	Poticanje korištenja alternativnih i obnovljivih izvora energije
Mjera 3.1.8.	Poticanje izgradnje niskoenergetskih objekata
3 P2: Razvoj komunalne i prometne infrastrukture	
Mjera 3.2.1.	Modernizacija postojećih cestovnih pravaca i lokalnih putova
Mjera 3.2.2.	Izgradnja i modernizacija željezničkog i zračnog prometa

Mjera 3.2.3.	Modernizacija postojećih i izgradnja novih parkirališnih mjesta i garaža
Mjera 3.2.4.	Održavanje i uređenje zelenih površina
Mjera 3.2.5.	Izgradnja i razvoj osnovne komunalne infrastrukture
Mjera 3.2.6.	Poduzimanje preventivnih mjera u cilju podizanja sigurnosti na području grada
3 P3: Zaštita i očuvanje biološke raznolikosti i povijesnog nasljeđa	
Mjera 3.3.1.	Očuvanje biološke i krajobrazne raznolikosti
Mjera 3.3.2.	Očuvanje zaštićenih prirodnih vrijednosti
Mjera 3.3.3.	Obnova kulturnih objekata na području mikroregije
Mjera 3.3.4.	Obnova i rekonstrukcija sakralnih i povijesnih objekata
3 P4: Realizacija projekata u skladu sa strateškim smjernicama razvoja	
Mjera 3.4.1.	Izrada prostornih planova, studija i ostale dokumentacije

8. Lokalna akcijska grupa Virovitički prsten (LAG VIP)

Lokalna akcijska grupa Virovitički prsten osnovana je 2012. godine na području sjeverozapadnog dijela Virovitičko - podravske županije. Obuhvaća područje grada Virovitice i pet okolnih općina: Pitomače, Špišić Bukovice, Lukača, Suhopolja i Gradine.

Osnivanje LAG-a predstavlja temelj provođenja LEADER programa u Republici Hrvatskoj, čiji je glavni cilj poticanje ruralnog razvoja područja obuhvaćenog LAG-om. Glavni cilj osnivanja udruge LAG VIP je unapređenje i poboljšanje ruralnog razvoja te ostvarivanje što bolje suradnje između jedinica lokalne samouprave, nevladinih organizacija, privatnog i civilnog sektora, obiteljskih poljoprivrednih gospodarstava, mladih, žena te raznih socio-ekonomski ugroženih skupina.

Navedenim partnerstvom ostvarit će se skup mnogobrojnih lokalnih dionika koji će upotpuniti i nadopuniti svoja pojedinačna znanja i vlastita iskustva kako bi zajednički ostvarili zavidne rezultate. Jedan od najvažnijih zadataka LAG-a VIP je izrada i provođenje Lokalne razvojne strategije u kojoj će se definirati razvojne strateške smjernice i ciljevi budućeg djelovanja. Glavni strateški cilj i vizija ovog udruženja je omogućavanje uravnoteženog razvoja cijelog ruralnog područja koji će se temeljiti na učinkovitom korištenju svih gospodarskih, poljoprivrednih, turističkih i kulturnih resursa te na zaštiti okoliša u kojem živimo. Ova strategija omogućit će pronalaženje najboljeg načina kako iskoristiti brojne komparativne prednosti potrebne za stvaranje kapaciteta za napredak. Na taj način potaknut će se cjelokupna gospodarska aktivnost i poljoprivredna proizvodnja, podići životni standard, povećati razina obrazovanja i smanjiti stopa nezaposlenosti što će u konačnici rezultirati podizanjem ukupne kvalitete življenja, održivog rasta te ujednačenog razvoja svih ruralnih područja obuhvaćenih LAG-om VIP.

8.1. Upravljačko tijelo LAG-a VIP

Upravljanje javnim sredstvima vrlo je bitna kategorija jer su rezultati takvih aktivnosti, u kojima su korištena društvena sredstva, značajni i utječu na velik broj dionika. Posljedice lošeg ili koristi efektivnog i efikasnog upravljanja osjećaju brojni dionici koji žive i rade na području obuhvaćenom u LAG-u VIP.

Upravljačku strukturu LAG-a VIP čine predsjednik, upravni odbor i skupština.

Predsjednik LAG-a VIP je gradonačelnik grada Virovitice.

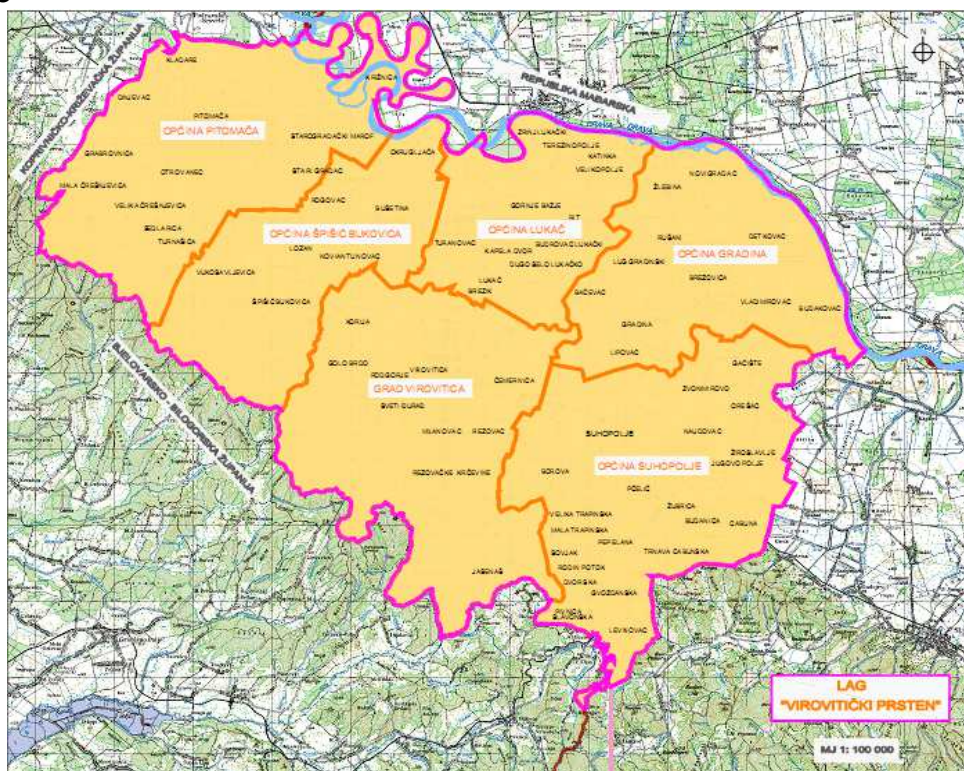
Upravni odbor LAG-a VIP čini 15 članova širokog spektra znanja i stručnosti. Naime, u rad i upravljanje lokalnom akcijskom grupom uključeni su uspješni gospodarstvenici i lokalni eksperti po pitanju poljoprivrede i gospodarstva općenito. Svojim timskim radom i kvalitetnom suradnjom, članovi odbora radit će na razvijanju planova i projekata kojima će se poboljšati uvjeti života i rada na području koje LAG VIP obuhvaća. Gospodarstvenici, članovi upravnog odbora, već imaju značajna iskustva u razvoju i provedbi projekata u svojim poduzećima i obiteljskim poljoprivrednim gospodarstvima te će uz stručne osobe iz područja poljoprivrede i proizvodnje omogućiti kvalitetno planiranje, pripremu i provedbu projekata koji će unaprijediti i poboljšati gospodarsku i socijalnu sliku LAG-a. Timskim radom i suradničkim odnosima između svih uključenih u rad lokalne akcijske grupe, stvorit će se uvjeti za razvoj i unapređenje kako u gradu Virovitici tako i u općinama članovima. Povezivanje u stručan i predan tim koji će raditi na realizaciji projekata od općeg društvenog interesa stvorit će kapacitete koji će omogućiti uspješnu provedbu zajedničkih projekata i doprinijeti cjelokupnom razvoju područja unutar LAG-a VIP.

Skupština LAG-a VIP obuhvaća gradonačelnika grada Virovitice te načelnike uključenih općina, koji u sklopu svog svakodnevnog posla obavljaju poslove planiranja i upravljanja javnim društvenim dobrima te su na temelju toga dovoljno stručni i sposobni da mogu uspješno upravljati javnim sredstvima LAG-a. Potencijal za upravljanje javnim sredstvima, uz načelnike, po općinama čine njihovi zamjenici i stručni suradnici predani uspješnoj realizaciji definiranih ciljeva razvoja i provođenje projekata s ciljem poboljšanja ukupnih gospodarskih djelatnosti grada Virovitice i općina Lukač, Pitomača, Špišić Bukovica, Suhopolje i Gradina.

8.2. Opće zemljopisne značajke područja LAG-a Virovitički prsten

Područje Lokalne akcijske grupe „Virovitički prsten“ sjeverozapadni je dio Virovitičko-podravske županije te obuhvaća površinu od 814,46 kvadratnih kilometara, što čini 40,24% površine Virovitičko-podravske županije, odnosno 1,44% ukupnog kopnenog teritorija Republike Hrvatske. Područje LAG-a Virovitički prsten čini 6 jedinica lokalne samouprave – grad Virovitica te općine Gradina, Lukač, Pitomača, Suhopolje i Špišić Bukovica, ukupne površine 814,46 km².

Položaj područja LAG-a „Virovitički prsten“ unutar Virovitičko-podravске županije



Izvor: Zavod za prostorno uređenje Virovitičko-podravské županije

8.3. Razvojni ciljevi, prioriteta i mjere LAG-a

Najvažniji dio lokalne razvojne strategije LAG-a VIP je definiranje njegove vizije, razvojnih ciljeva, prioriteta i mjera koji će biti temelj za pripremu, odabir te samu provedbu razvojnih projekata predloženih od članova LAG-a.

Vizija opisuje dugoročne i željene rezultate te predstavlja sliku budućih događaja koji se planiraju ostvariti. LAG VIP će nakon definirane vizije odrediti svoje glavne smjernice budućeg razvoja koje će definirati u strateškim ciljevima. Definirana vizija te strateški ciljevi bit će pokretači razvoja ruralnog područja koju dionici LAG-a žele postići.

Ključni dionici ovog područja su lokalna vlast, odnosno jedinice lokalne samouprave, razvojne agencije, županijska i gradska turistička zajednica, poduzetnici u privatnom sektoru, poslovni sektor i civilno društvo u cjelini, obiteljska poljoprivredna gospodarstva, mladi, žene i drugi.

Krajnji cilj koji LAG VIP želi ostvariti svakako mora biti ukupan razvoj cijelog ruralnog područja temeljen na znanju i sposobnostima lokalnog stanovništva. Važno je naglasiti da Lokalna razvojna strategija neće služiti samo za korištenje mogućnosti financiranja iz IPARD programa, već i drugih programa Europske unije.

Budući da ovo područje obiluje iznimnim prirodnim resursima i povijesnom kulturnom baštinom te da oni imaju veliko značenje za opći gospodarski razvoj, pitanje zaštite okoliša, ali i općenito poticanje održivog razvoja, visoko je rangirano

među razvojnim prioritetima ovog područja. Prilikom definiranja strategije vodilo se računa o horizontalnim politikama Europske unije. Najvažniji cilj razvojne strategije je definiranje vizije te je, stoga, radna skupina LAG-a VIP predložila sljedeću viziju, iz koje je izveden strateški okvir.

Vizija Lokalne akcijske grupe Virovitički prsten je omogućavanje i promocija uravnoteženog razvoja cijelog ruralnog područja koji će se temeljiti na učinkovitom korištenju svih gospodarskih, poljoprivrednih, turističkih i kulturnih resursa, zaštiti okoliša i održivom razvoju u cilju ostvarenja što veće stope zaposlenosti i povećanja razine obrazovanja

Radna skupina je nakon definiranja vizije LAG-a odredila ključne ciljeve, prioritete i mjere kojima će ostvariti željenu viziju. Upravo te mjere i aktivnosti omogućit će postizanje očekivanih rezultata.

Neki od najvažnijih rezultata koji će se postići lokalnom razvojnom strategijom LAG-a Virovitički prsten su: postizanje bolje povezanosti između civilnog i javnog sektora sa intenzivnijim uključivanjem žena te mlađe i starije populacije, obnova i zaštita svih prirodnih vrijednosti i povijesno-kulturne baštine te razvoj poljoprivrede koja će nakon okrupnjavanja pružati konkurentnije proizvode zbog jeftinijih troškova proizvodnje.

Također, povećat će se zaštita okoliša, ekološka proizvodnja te bolje iskorištavanje obnovljivih izvora energije. Stanovništvo područja LAG-a sve će se više usmjeravati na cjeloživotno obrazovanje kako bi time stekli što raznovrsnije mogućnosti prilikom zaposlenja, područje će se sve više orijentirati na nove oblike turizma, primjerice na seoski i rekreativni turizam koji postaju sve popularniji. Svim navedenim podići će se kvaliteta života i osigurati održivi razvoj ruralnog područja.

REALIZACIJA PROGRAMA UKUPNOG RAZVOJA GRADA VIROVITICE 2007-2013

POPIS REALIZIRANIH PROJEKATA U VIROVITICI I PRIGRADSKIM NASELJIMA

Redni broj	Naziv projekta	Iznos (kn)
1.	Završetak izgradnje Gradske knjižnice i čitaonice Virovitica	14.500.000,00
2.	Izgradnja kanalizacije Rezovac	7.827.410,75
3.	Izgradnja kanalizacije Čemernica	4.291.825,18
4.	Izgradnja kanalizacije ulice Požari	2.199.620,52
5.	Izgradnja kanalizacije u Zagorskoj i Moslavačkoj ulici	1.315.402,00
6.	Rekonstrukcija ceste i nogostupa u ulicama Požari i Ivana Gundulića	3.000.000,00
7.	Carinarnica Virovitica	2.500.000,00
8.	Rekonstrukcija i obnova zgrade za Veleučilište	2.378.972,00
9.	Rekonstrukcija ulice P.Berislavića, S.S. Kranjčevića i T.Ujevića	1.750.000,00
10.	Sanacija gradskog odlagališta otpada	7.800.000,00
11.	Izgradnja ceste i druge komunalne infrastrukture u Poduzetničkoj zoni III	3.000.000,00
12.	Izgradnja ceste i infrastrukture u Ulici hrvatskih branitelja (Južni blok)	1.300.000,00
13.	Izrada projektne dokumentacije za prenesene vojne objekte	200.000,00
14.	Dogradnja infrastrukture u Poduzetničkoj zoni I	800.000,00
15.	Završetak izgradnja infrastrukture u Poduzetničkoj zoni II	500.000,00
16.	Izrada UPU Zona III	250.000,00
17.	Izrada projektne dokumentacije za Poduzetničku zonu Sjever	178.000,00
18.	Konzervatorska studija za Palaču Pejačević	1.246.000,00
19.	Obnova i opremanje prostora Obiteljskog centra	698.400,00
20.	Izgradnja i postava dječjih igrala u Dječjem vrtiću Cvrčak	550.000,00

21.	Dogradnja i adaptacija OGŠ Jan Vlašimsky	1.195.116,00
22.	Sanacija mrtvačnice na Židovskom groblju	278.109,57
23.	Rekonstrukcija ceste u ul. Aleja maturanata	302.829,00
24.	Rekonstrukcija ceste u ul. Franje Fujsa	814.132,00
25.	Rekonstrukcija ceste u ul. Petra Preradovića	206.964,22
26.	Rekonstrukcija ceste u ul. Lavoslava Ružičke	124.466,67
27.	Rekonstrukcija ceste u ul. Petra Krešimira	233.658,37
28.	Rekonstrukcija ceste u ul. Stanka Vraza	98.105,92
29.	Rekonstrukcija ceste u ul. Ivana Kapistrana	81.835,22
30.	Rekonstrukcija ceste u ul. Eriha Šlomovića	153.981,40
31.	Rekonstrukcija ceste u ul. Lovre Matačića	37.217,17
32.	Rekonstrukcija ceste u ul. Ivana Zajca	23.977,05
33.	Rekonstrukcija dijela nogostupa u ul. M.J.Zagorke i S. Radića	112.393,76
34.	Rekonstrukcija Vinogradske ulice	500.000,00
35.	Projektna dokumentacija za kružni tok u Rusanovoj ulici	69.272,00
36.	Uređenje spojne ceste Trg. F. Tuđmana-I. Gundulića	9.870,27
37.	Uređenje javne površine u Južnom bloku	24.015,70
38.	Uređenje javne površine prema Podgorju na križanju nove ceste sa ul. F.Fujsa	24.353,46
39.	Postavljanje novih autobusnih stajališta	200.000,00
40.	Uređenje mjesnog doma Korija	137.781,00
41.	Rekonstrukcija puta u Sv.Đurađu prema Crkvi	243.006,37
42.	Uređenje parkirališta ispred mjesnog doma Podgorje	87.887,69
43.	Rekonstrukcija ceste u Milanovcu-30. svibnja	65.895,13
44.	Rekonstrukcija ceste u Milanovcu-Sv. Trojstva	45.346,39
45.	Rekonstrukcija ceste u Milanovcu-Vinogradski put	23.750,08

46.	Rekonstrukcija krovišta na mjesnom domu Milanovac	89.761,50
47.	Rekonstrukcija puta Rezovački vinogradi	97.451,81
48.	Uređenje dijela prostorija mjesnog doma Rezovac	170.665,47
49.	Rekonstrukcija ceste Rezovačke krčevine-ul. Stipe Markovića	123.952,41
50.	Uređenje prostorija mjesnog doma Taborište	57.224,00
51.	Rekonstrukcija ceste u Čemernici-ul. Kardinala Kuharića	253.722,74
52.	Rekonstrukcija OGŠ Jan Vlašimsky	6.595.025,00
53.	Izgradnja infrastrukture u Poduzetničkoj zoni III	5.551.061,00
54.	Rekonstrukcija i obnova zgrade za Veleučilište	1.863.000,00
55.	Rekonstrukcija ceste Virovitica-Milanovac	1.504.323,00
56.	Pružni prijelaz u Vinkovačkoj ulici	1.250.000,00
57.	Pružni prijelaz u Podgorju	1.250.000,00
58.	Kružni tok u ul.Stjepana Radića	1.220.000,00
59.	Rekonstrukcija Vinkovačke ulice	508.126,00
60.	Rekonstrukcija Palače Pejačević	2.118.665,85
61.	Izgradnja kružnog toka, dijela ceste i parkirališta u Rusanovoj ulici	563.887,03
62.	Rekonstrukcija ulice P.Berislavića, S.S. Kranjčevića i T.Ujevića	572.588,49
63.	Rekonstrukcija ulice A. Mihanovića	32.508,30
64.	Izgradnja infrastrukture u ulici Vinka Belobrka	278.661,12
65.	Rekonstrukcija ceste u Jurišičevoj ulici	84.401,08
66.	Izgradnja parkirališta i spojne ceste prema ŠRC Vegeška	243.387,26
67.	Izrada projektne dokumentacije za infrastrukturu u ulici Vladimira Nazora	79.300,00
68.	Izgradnja ceste i parkirališta u Južnom boku	71.736,00
69.	Rekonstrukcija dijela nogostupa u ulici M. Gupca	170.950,00

70.	Rekonstrukcija košarkaškog igrališta na Trgu Ljudevita Patačića	31.257,55
71.	Tehničko i gospodarsko održavanje i obnavljanje detaljnih melioracijskih građevina-Hrvatske vode	1.486.301,00
72.	Uređenje i proširenje kanala u Poduzetničkoj zoni III	94.529,63
73.	Uređenje šumarijskog ribnjaka	500.000,00
74.	Uređenje parkirališta i izgradnja pristupnih cesta u ul. Matije Gupca 63	687.819,53
75.	Rekonstrukcija javne rasvjete u ul. Ericha Šlomovića	181.464,99
76.	Rekonstrukcija dijela ceste u Antunovcu	81.157,54
77.	Uređenje asfaltne površine staze za skateboard	71.885,33
78.	Uređenje platoa za potrebe tržnice na otvorenom	84.627,44
79.	Rekonstrukcija pristupne ceste na parkiralište Tehničke škole	45.388,99
80.	Rekonstrukcija fontane na Trgu dr. Franje Tuđmana	83.628,04
81.	Rekonstrukcija NN mreže u ul. Ericha Šlomovića	271.000,00
82.	Rekonstrukcija ceste u ul. Tina Ujevića	85.303,00
83.	Rekonstrukcija krova na mjesnom domu u Čemernici	56.000,00
84.	Rekonstrukcija ulice Markovac	384.486,99
85.	Rekonstrukcija ceste u Rezovačkim Vinogradima (IV Odvojak)	85.334,00
86.	Rekonstrukcija dijela ceste u ul. Slavka Biondića	117.817,35
87.	Rekonstrukcija ceste u ulici Miroslava Krleže	119.279,99
88.	Rekonstrukcija ceste u Slavonskoj ulici	106.980,02
89.	Rekonstrukcija Područne škole Milanovac	400.000,00
90.	Dječji vrtić Cvrčak	5.757.800,00
91.	Izgradnja infrastrukture u Poduzetničkoj zoni III	3.670.000,00
92.	Izrada UPU zone Zapad I i Zapad II	250.000,00

93.	Magistralni cjevovod Virovitica-Borova	7.382.645,00
94.	Vodoopskrba naselja Jasenaš	6.294.791,00
95.	Opremanje zdravstvenih ustanova	5.000.000,00
96.	Rekonstrukcija, dogradnja i nadogradnja poslovne zgrade Virkoma	3.200.741,00
97.	Izgradnja nove zgrade šumarije	3.000.000,00
98.	Izgradnja pristupnih cesta u Poduzetničkoj zoni III	2.609.480,00
99.	Izgradnja ceste i druge komunalne infrastrukture u Južnom bloku	1.454.973,00
100.	Izgradnja novog zdenca na vodocrpilištu Bikana	1.082.384,00
101.	Odvodnja otpadnih voda naselja Rezovačke Krčevine	942.609,00
102.	Izgradnja sabirnog južnog kolektora III-B sa retencijskim bazenom	962.815,00
103.	Izgradnja kanalizacije u ulicama Bajer i Aleja maturanata	735.758,00
104.	Izgradnja ceste i nogostupa u Slavonskoj ulici	475.000,00
105.	Izgradnja kružnog toka na križanju Trg kralja Tomislava	396.000,00
106.	Izgradnja kanalizacije u Antunovcu	352.633,00
107.	Rekonstrukcija ceste u ulici Nikole Tesle	248.920,00
108.	Proširenje sustava odvodnje u Franjevačkoj ulici	166.788,00
109.	Uređenje dječjeg igrališta u ulici Ivana Gundulića	157.196,00
110.	Rekonstrukcija odvodnog sustava na području grada i prigradskih naselja	109.480,00
111.	Proširenje parkirališta u Pejačevićevoj ulici kod Vrčića	88.650,00
112.	Uređenje dijela Franjevačkog parka	69.979,00
113.	Uređenje dječjeg igrališta u ulici M. Derežića	61.842,00
114.	Rekonstrukcija dijela nogostupa u Vukovarskoj ulici	46.400,00
115.	Proširenje vodovodne mreže u Poduzetničkoj zoni III	42.550,00

116.	Proširenje vodovodne mreže u ulici J. Vlašimskog	40.590,00
117.	Sanacija drvenog mosta u Slavonskoj ulici	33.424,00
118.	Uređenje dječjeg igrališta u ulici D. Cesarića	29.513,00
119.	Rekonstrukcija dijela nogostupa uz Gradski park	22.000,00
120.	Zamjena vanjske stolarije na OŠ Vladimir nazor	558.919,00
121.	Opremanje učionica u OŠ IMB	305.841,00
122.	Palača Pejačević-statička sanacija zapadnog krila	387.410,00
123.	Dvorac Pejačević-sanacija stropnog plašta	100.395,00
124.	Izgradnja kanalizacije-odvodnja otpadnih voda naselja Rezovačke Krčevine	7.177.610,00
125.	Rekonstrukcija nerazvrstanih cesta u "Kraševom naselju"	4.086.382,00
126.	Sanacija odlagališta otpada Virovitica	2.641.476,00
127.	Izgradnja kanalizacije – odvodnja otpadnih voda u ulici Sv. Trojstva u Milanovcu	2.027.027,00
128.	Rekonstrukcija ceste u Rezovcu i Rezovačkim Krčevinama	1.688.292,00
129.	Radovi na proširenju crpilišta Bikana	1.399.187,00
130.	OŠ Vladimir Nazor-izgradnja Područne škole Sv. Đurađ	1.098.000,00
131.	Opremanje laboratorija na crpilištu Bikana	1.048.773,00
132.	Izgradnja kružnog toka na Trgu dr. Franje Tuđmana	620.125,00
133.	Uređenje dječjeg igrališta u Južnom bloku	422.479,00
134.	OŠ Vladimir Nazor – uređenje igrališta i ograde u Područnoj školi Podgorje	164.642,20
135.	OŠ IBM – uređenje pročelja i zamjena vanjske stolarije u Područnoj školi Rezovačke Krčevine	202.327,71
136.	OŠ IBM – uređenje pročelja i zamjena vanjske stolarije u Područnoj školi Rezovac	205.114,00
137.	Sanacija mosta kod Dvorca Pejačević	1.200.000,00

INOVATIVNI PROJEKTI, NAGRADE I PRIZNANJA

ZELENI CVIJET

Grad Virovitica je već tri puta nagrađen nagradom Hrvatske turističke zajednice. Prvi puta nagrada je osvojena 2009. godine za Cvjetni trg, zatim 2010. godine za Šetalište Edite Schubert te 2012. godine za najuređeniji grad kontinentalne Hrvatske.



TRANSPARENTNOST POSLOVANJA I ODNOS PREMA GRAĐANIMA

Prema istraživanjima Instituta za financije grad Virovitica je po transparentnosti poslovanja bio u 2010. godini na 14. mjestu dok je u 2011. prema Transparency International-u na visokom 17. mjestu.

KNJIŽICA "JA VOLIM SVOJ GRAD"

Knjižica se izdaje od 2005. godine te se na taj način daje građanima uvid u ono što je napravljeno u Gradu u prethodnoj godini, što se radi u tekućoj godini te planovi za sljedeće razdoblje. Na taj način svatko može pratiti realizaciju planiranih aktivnosti u svom naselju ili ulici.



10. MJESTO NA LISTI FORBES-a

Poslovni časopis Forbes u izdanju za Hrvatsku objavio je popis 20 gradova koji pokreću Hrvatsku. Popis se temelji na 20 kriterija koji se odnose na gospodarstvo i lokalnu upravu i njenu sposobnost da odgovori na izazove cjelokupnog razvoja. Od 20 gradova Virovitica je među tri grada koji nisu povezani autocestom što taj uspjeh čini još većim.



NAJUČINKOVITIJA GRUNTOVNICA

Prema podacima Ministarstva pravosuđa virovitička gruntovnica jedna je od daleko najučinkovitijih u Republici Hrvatskoj

MEĐU 5 NAJUSPJEŠNIJIH GRADOVA PO RJEŠAVANJU PREDMETA LEGALIZACIJE ZGRADA

Prema postotku riješenih predmeta, u odnosu na broj zaprimljenih zahtjeva, a u usporedbi s ostalim gradovima i županijama u Republici Hrvatskoj, grad Virovitica nalazi se među pet najuspješnijih prema broju riješenih zahtjeva podnositelja.

POKRIVENOST GRADA I PRIGRADSKIH NASELJA 99% VODOOPSKRBOM I 90% KANALIZACIJOM

Među prvima smo dostigli standard gradova Europske Unije

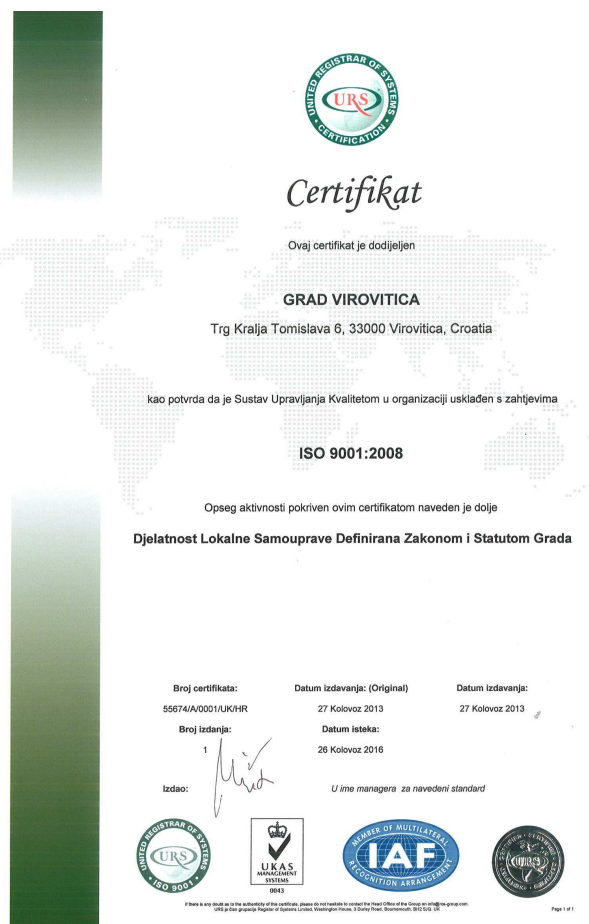
ICPR CERTIFIKAT

Tri poduzetničke zone u Virovitici (III, Sjever i Zapad) certificirane su prema Naprednom programu certifikacije za ulaganja (ICPR), koji jamče stranim i domaćim ulagačima definiranje ponuda lokacija i objekata koji zadovoljavaju međunarodne standarde kvalitete.



IMPLEMENTIRAN ISO 9001:2008

Od rujna 2013. godine grad Virovitica nositelj je ISO standarda 9001:2008. Implementirani sustav upravljanja kvalitetom prema normi ISO 9001:2008 doprinjet će poboljšanju kvalitete i organizacije poslovnih procesa te ujedno smanjiti bespotrebne troškove u Gradskoj upravi.



The certificate is issued by URS Limited Registrar of Systems Certification. It certifies that the Quality Management System of the organization conforms to the requirements of ISO 9001:2008. The certificate is issued to Grad Virovitica, located at Trg Kralja Tomislava 6, 33000 Virovitica, Croatia. The scope of activities covered by the certificate is defined by the Law and Statute of the City.

URS
LIMITED REGISTRAR OF SYSTEMS
CERTIFICATION

Certifikat

Ovaj certifikat je dodijeljen

GRAD VIROVITICA
Trg Kralja Tomislava 6, 33000 Virovitica, Croatia


kao potvrda da je Sustav Upravljanja Kvalitetom u organizaciji usklađen s zahtjevima





ISO 9001:2008

Opseg aktivnosti pokriven ovim certifikatom naveden je dolje

Djelatnost Lokalne Samouprave Definirana Zakonom i Statutom Grada

Broj certifikata:	Datum izdavanja: (Original)	Datum izdavanja:
55674/A/0001/UKHR	27 Kolovoz 2013	27 Kolovoz 2013
Broj izdanja:	Datum isteka:	
1	26 Kolovoz 2016	

Izdao:  U ime menagera za navedeni standard

Where it is not clear to the authority of the certificate, please do not hesitate to contact the Head Office of the Group or any other group office. URS is the general Register of Systems Limited (Incorporated in the United Kingdom) 2003-04-30

Page 1 of 1

LOGO 1234

Po prvom pisanom dokumentu u kojem se spominje ime grada iz 1234. godine Grad je prihvatio za svoj logo numerički slijed 1234 koji se promovira na svim tiskovinama i drugim promidžbenim materijalima grada.



GRADSKA BLAGAJNA

Grad Virovitica je zajedno sa svojim tvrtkama Florom Vtc., Plinom Vtc., Poslovnim parkom i Virkomom otvorio zajedničku blagajnu na kojoj se svi računi navedenih pravnih osoba plaćaju bez naknade. Procjenjuje se da građani na taj način kroz godinu uštede i do 2.000.000 kuna.



JEDAN OD TRI GRADA U HRVATSKOJ KOJI FINANCIRA PUČKU KUHINJU

Rijetkost s obzirom da ostale javne ili pučke kuhinje drže humanitarne udruge.

57 INVESTITORA U VIROVITIČKIM PODUZETNIČKIM ZONAMA



LOKALNA RIZNICA

Grad Virovitica je uveo lokalnu riznicu u kojoj svih devet proračunskih korisnika grada plaćaju sve svoje obveze preko jedinstvenog računa čime se postiže racionalno i transparentno poslovanje svih subjekata gradskog proračuna.

17 NOVIH DJEČJIH IGRALIŠTA

Izrađeni prema vlastitom projektu u suradnji sa Tehničkom školom iz Virovitice čiji su polaznici izradili igrala za 17 dječjih igrališta te se nastavlja izgradnja novih.



TOPLINSKI RAZDJELNICI

Grad Virovitica, jedini uz grad Rijeku od 2010. godine sufinancira zajedno sa tvrtkom Plin Vtc ugradnju toplinskih razdjelnika u zgrade u kojima svi vlasnici stanova donesu odluku o ugradnji. Na taj način svaki stanar može kontrolirati potrošnju toplinske energije u svom stanu.

SELEKTIVNO PRIKUPLJANJE SEKUNDARNIH SIROVINA U KUĆANSTVIMA I KONTENEJRSKIM OTOCIMA

Prvi u Hrvatskoj po standardu zbrinjavanja otpada i edukaciji stanovništva. Prema indeksu DOP-a (društveno odgovornog poslovanja) Flora Vtc ostvarila je izvanredan rezultat te je prema istom indeksu najbolja od poduzeća koja nisu u privatnom vlasništvu.



NAGRADA GAZELA ZA GRADSKU TVRTKU FLORA VTC

Već tri godine za redom, Flora Vtc, tvrtka u vlasništvu Grada je dobila nagradu Gazela zbog povećanja poslovanja te je među pet najboljih u Hrvatskoj po opremljenosti, djelatnostima, kvaliteti te financijskoj učinkovitosti.

GRADSKI AZIL ZA PSE I MAČKE U KOJEM NEMA EUTANAZIJE

Od 2010. godine grad Virovitica ima sklonište za pse i mačke na području bivše vojarne kojim upravlja Veterinarska ambulanta "Feliks". Sklonište ima sve uvjete za smještaj životinja, a spada u rijetke u državi u kojem se životinje ne uspavljaju nakon isteka zakonskog roka zbrinjavanja. Svake godine udomi se oko 200 napuštenih životinja.



GRADSKI VRTOVI

Grad Virovitica je putem javnog poziva podijelio parcele građanima za vrtove. Vrtovi su prosječne veličine od 400m² a jedina obveza građana je u jesen ostaviti parcelu čistu.



ZAKLADA SOLIDARNOSTI GRADA VIROVITICE

Osnovana je s ciljem pomaganja građanima Virovitice koji se nađu u teškoćama koje se ne mogu riješiti kroz postojeće sustave socijalne skrbi, prvenstveno za pomoć u liječenju, stambenom zbrinjavanju, pomoć invalidima, pomoć prilikom elementarnih nepogoda, pomoć učenicima i studentima. Jedinstvena u RH.



ZAKLADA GRADA VIROVITICE

KARTING STAZA

Izgrađena 2008. godine i jedina je licencirana karting staza u Hrvatskoj u vlasništvu grada.



KOMUNALNI INFO CENTAR

Pozivom na besplatni broj 0800-9995 svi građani mogu dojaviti gradskoj upravi probleme iz područja komunalnih djelatnosti te se na taj način omogućava direktna suradnja sa građanima što doprinosi učinkovitosti rješavanja problema.



Besplatni telefon: 0800 9995, Faks: 801-587
e-mail: komunalni.poslovi@virovitica.hr

OPERATIVNI PROGRAM ZA RAZDOBLJE 2014.-2020.

Redni broj	NAZIV PROJEKTA	PROCJENA VRIJEDNOSTI	VRSTA I PROVODITELJ PROJEKTA	IZVORI FINANCIRANJA	STATUS PROJEKTA	MJERA (PUR)	PRIORITET (PUR)	CILJ (PUR)
1.KOMUNALNA INFRATSUKTURA								
1.	IZGRADNJA JUŽNE GRADSKE OBILAZNICE	300.000.000,00kn	Lokalni projekt Grad Virovitica	Grad Virovitica EU fondovi Državni proračun	Riješena prostorno planska dokumentacija	3.2.1.	3P2	CILJ 3.
2.	IZGRADNJA ISTOČNE GRADSKE OBILAZNICE	20.000.000,00 kn	Lokalni projekt Grad Virovitica	Grad Virovitica EU fondovi i Državni proračun	Riješena prostorno planska dokumentacija GUP	3.2.1.	3P2	CILJ 3.
3.	IZGRADNJA SPOJNE CESTE GAJEVA-VINKOVAČKA ULICA	2.000.000,00 kn	Gradski projekt	Gradski proračun	Riješena prostorno planska dokumentacija	3.2.1.	3P2	CILJ 3.
4.	IZGRADNJA SPOJNE CESTE I. G. KOVAČIĆA -P. RADIĆA	1.000.000,00 kn	Gradski projekt	Gradski proračun	Osigurano zemljište Riješena prostorno planska dokumentacija	3.2.1.	3P2	CILJ 3.
5.	IZGRADNJA SPOJNE CESTE JOSIPA RUNJANINA D2 -P. KREŠIMIRA STROSSMAYEROVA	1.500.000,00 kn	Gradski projekt	Gradski proračun	Osigurano zemljište Riješena prostorno planska dokumentacija	3.2.1.	3P2	CILJ 3.
6.	IZGRADNJA SPOJNE CESTE SLAVONSKA ULICA-MILE BUDAKA	2.500.000,00 kn	Gradski projekt	Gradski proračun	Projekt u planu	3.2.1.	3P2	CILJ 3.
7.	IZGRADNJA CESTE U ZONI III JAN VLAŠIMSKY	5.000.000,00 kn	Gradski projekt	Gradski proračun	Izdana građevinska dozvola Riješena prostorno planska dokumentacija	3.2.1.	3P2	CILJ 3.
8.	IZGRADNJA SPOJNE CESTE GOLO BRDO - ŠP. BUKOVICA	3.000.000,00 kn	Gradski projekt	Gradski proračun EU fondovi	Riješena prostorno planska dokumentacija	3.2.1.	3P2	CILJ 3.

9.	SPOJNA CESTA ZONA III-BILOGORA	5.000.000,00 kn	Gradski projekt	Gradski proračun EU fondovi	Riješena prostorno pl. dokumentacija	3.2.1.	3P2	CILJ 3.
10.	IZGRADNJA SPOJNE CESTE BERISLAVIČEVA- GUNDULIČEVA KOD OŠ IBM	1.500.000,00 kn	Gradski projekt	Gradski proračun	Izdana građ. dozvola riješena prostorno planska dokumentacija	3.2.1.	3P2	CILJ 3.
11.	IZGRADNJA PRISTUPNE CESTE SA PARKIRALIŠTEM KOD BOLNICE SPOJ MALA STANICA	2.000.000,00 kn	Gradski projekt	Poslovni park	Riješena prostorno planska dokumentacija	3.2.1.	3P2	CILJ 3.
12.	IZGRADNJA PRISTUPNE CESTE SA PARKIRALIŠTEM KOD PALAČE PEJAČEVIĆ	1.000.000,00 kn	Gradski projekt	Poslovni park	Ishođene sve dozvole	3.2.1.	3P2	CILJ 3.
13.	IZGRADNJA I PREMJEŠTANJE NOVOG AUTOBUSNOG KOLODVORA SA PRISTUPNIM CESTAMA	1.000.000,00 kn	Gradski projekt	Gradski proračun Privatni investitori	Riješena prostorno planska dokumentacija	3.2.1.	3P2	CILJ 3.
14.	IZGRADNJA KRUŽNIH TOKOVA U PODUZETNIČKOJ ZONI III	2.000.000,00 kn	Gradski projekt	Gradski proračun Državni proračun	Riješena prostorno planska dokumentacija	3.2.1.	3P2	CILJ 3.
15.	IZGRADNJA SPOJNE CESTE GOLO BRDO- KORIJA	3.000.000,00 kn	Gradski projekt	Gradski proračun Državni proračun EU fondovi	Riješena prostorno planska dokumentacija	3.2.1.	3P2	CILJ 3.
16.	UREĐENJE I REKONSTRUKCIJA GLAVNOG ŽELJEZNIČKOG KOLODVORA	2.000.000,00 kn	Državni projekt	Hrvatske željeznice	Riješena prostorno planska dokumentacija	3.2.2.	3P2	CILJ

17.	POSTAVA SVJETLOSNE SIGNALIZACIJE SA AUTOMATSKIM BRANICIMA ALEJA MATURANATA, PODRAVSKA ULICA I ISTARSKA ULICA	2.000.000,00 kn	Državni projekt	Hrvatske željeznice	Riješena prostorno planska dokumentacija	3.2.1.	3P2	CILJ 3.
18.	IZGRADNJA SPOJNE CESTE MILANOVAC-REZOVAČKE KRČEVINE	2.000.000,00 kn	Gradski projekt	Gradski proračun EU fondovi	Riješena prostorno planska dokumentacija	3.2.1.	3P2	CILJ 3.
19.	IZGRADNJA CESTE U ZONI II - SPOJ ULICA ZLATNOG POLJA	200.000,00 kn	Gradski projekt	Gradski proračun	Izrađena dokumentacija. Riješena prostorno-planska dokumentacija	3.2.1.	3P2	CILJ 3.
20.	IZGRADNJA SPOJNE CESTE SA BICIKLISTIČKOM STAZOM POŽARI-ČEMERNICA-BAČEVAC-LIPOVAC	2.000.000,00 kn	Gradski projekt	Gradski proračun EU fondovi	Osigurano zemljište Riješena prostorno planska dokumentacija	3.2.1.	3P2	CILJ 3.
21.	IZGRADNJA NOGOSTUPA I BICIKLISTIČKE STAZE U ZNG	600.000,00 kn	Gradski projekt	Gradski proračun	Izdana građevinska dozvola	3.2.1.	3P2	CILJ 3.
22.	IZGRADNJA CESTE SV. ĐURAD -ŠARENI MOSTOVI	700.000,00 kn	Gradski projekt	Gradski proračun	Riješena prostorno planska dokumentacija	3.2.1.	3P2	CILJ 3.
23.	IZGRADNJA CESTE SV. KRIŽ - SJEVERNJAK	600.000,00 kn	Gradski projekt	Gradski proračun	Riješena prostorno planska dokumentacija	3.2.1.	3P2	CILJ 3.
24.	IZGRADNJA SPOJNE CESTE JASENAŠ-BUKOVA-BOROVA	2.000.000,00 kn	Gradski projekt	Gradski proračun EU fondovi	Riješena prostorno planska dokumentacija	3.2.1.	3P2	CILJ 3.
25.	IZGRADNJA I UREĐENJE KOMUNALNE ZONE I	100.000.000,00kn	Lokalni projekt Grad Virovitica	Grad Virovitica EU fondovi Državni proračun	Projekt u planu	1.1.1.	1P1	CILJ 1.

26.	IZGRADNJA I UREĐENJE KOMUNALNE INFRASTRUKTURE STAMBENE ZONE SJEVER	120.000.000,00kn	Lokalni projekt Grad Virovitica	Grad Virovitica EU fondovi Državni proračun	Po postojećem GUP-u rezervirano je zemljište i u crtani glavni cestovni pravci	3.2.5.	3P2	CILJ 3.
27.	IZGRADNJA I UREĐENJE KOMUNALNE INFRASTRUKTURE U MEGA ZONI ZAPAD II NA 350 HA	120.000.000,00kn	Lokalni projekt Grad Virovitica	Državni proračun, EU fondovi Grad Virovitica	Uvršten u Županijski prostorni plan , veličina 350 ha, izrađen UPU Zona Zapad II (za 80 ha)	1.1.1.	1P1	CILJ 1.
28.	IZGRADNJA I UREĐENJE KOMUNALNE ZONE II GRADA VIROVITICE	80.000.000,00 kn	Lokalni projekt Grad Virovitica	Grad Virovitica EU fondovi Državni proračun	Projekt u planu	1.1.1.	1P1	CILJ 1.
29.	IZGRADNJA I UREĐENJE KOMUNALNE INFRASTRUKTURE STAMBENE ZONE ISTOK	80.000.000,00 kn	Lokalni projekt Grad Virovitica	Grad Virovitica EU fondovi Državni proračun	Po postojećem GUP-u u crtani glavni cestovni pravci. Zona 800 stambenih jedinica sa svim javnim sadržajima u obuhvatu između Taborišta i Rezovca	3.2.5.	3P2	CILJ 3.
30.	IZGRADNJA I UREĐENJE KOMUNALNE ZONE III GRADA VIROVITICE	30.000.000,00 kn	Lokalni projekt Grad Virovitica	Grad Virovitica EU fondovi Državni proračun	Projekt u planu	1.1.1.	1P1	CILJ 1.
31.	IZGRADNJA KOMUNALNE INFRASTRUKTURE U ZONI ANTUNOVAC I	3.500.000,00 kn	Lokalni projekt Grad Virovitica	Grad Virovitica Državni proračun	Postojeća zona je u crtana u GUP	1.1.1.	1P1	CILJ 1.

32.	IZGRADNJA I UREĐENJE KOMUNALNE INFRASTRUKTURE STAMBENE ZONE JUG MILANOVAC	30.000.000,00 kn	Lokalni projekt Grad Virovitica	Grad Virovitica EU fondovi Državni proračun	Po postojećem GUP-u ucrtni glavni cestovni pravci, zona za 300 stambenih jedinica sa svim javnim sadržajima u obuhvatu između gospodarske zone III i Milanovca, te ulica Zlatna polja i J. Vlačinskog	3.2.5.	3P2	CILJ 3.
33.	IZGRADNJA KOMUNALNE INFRASTRUKTURE U ZONI III FAZA II	4.000.000,00 kn	Lokalni projekt Grad Virovitica	Grad Virovitica Državni proračun	Izdana građevinska dozvola	1.1.1.	1P1	CILJ 1.
34.	IZGRADNJA KOMUNALNE INFRASTRUKTURE U ZONI ZAPAD I	30.000.000,00 kn	Lokalni projekt Grad Virovitica	Grad Virovitica Državni proračun	Zona je ucrtna u GUP i donesen je UPU zone zapad I, nalazi se prije nadvožnjaka u D2. Riješena prostorno planska dokumentacija	1.1.1.	1P1	CILJ 1.
35.	IZGRADNJA KOMUNALNE INFRASTRUKTURE U ZONI ANTUNOVAC II	20.000.000,00 kn	Lokalni projekt Grad Virovitica	Grad Virovitica Državni proračun	Postojeća zona je ucrtna u GUP nalazi se između rijeke Ođenice i tvrtke Tvin d.o.o Virovitica	1.1.1.	1P1	CILJ 1.
36.	IZGRADNJA KOMUNALNE INFRASTRUKTURE U ZONI BILOGORA	35.000.000,00 kn	Lokalni projekt Grad Virovitica	Grad Virovitica Državni proračun	Postojeća zona je ucrtna u GUP nalazi se između ulice ZNG i Bilogorska D5	1.1.1.	1P1	CILJ 1.

37.	IZGRADNJA LED RASVJETE NA PODRUČJU CIJELOG GRADA	3.000.000,00 kn	Gradski projekt	Gradski proračun Državni proračun EU fondovi	Riješena prostorno planska dokumentacija	3.2.5.	3P2	CILJ 3.
38.	IZGRADNJA KOMUNALNE INFRASTRUKTURE U ZONI ISTOK	20.000.000,00 kn	Lokalni projekt Grad Virovitica	Grad Virovitica Državni proračun	Postojeća zona ucrтана u GUP nalazi se između naselja Taborište i Rezovca. Riješena prostorno planska dokumentacija	1.1.1.	1P1	CILJ 1.
39.	IZGRADNJA KOMUNALNE INFRASTRUKTURE U ZONI SJEVER	5.000.000,00 kn	Lokalni projekt Grad Virovitica	Grad Virovitica Državni proračun	Postojeća zona je ucrтана u GUP nalazi se kod tvornice šećera Viro	1.1.1.	1P1	CILJ 1.
40.	IZGRADNJA KANALIZACIJE DO SVAKOG STAMBENOG OBJEKTA NA PODRUČJU GRADA	20.000.000,00 kn	Lokalni projekt	Gradski proračun Virkom d.o.o Hrvatske vode	Riješena prostorno planska dokumentacija	3.1.2.	3P1	CILJ 3.
41.	IZGRADNJA LABORATORIJA ZA VODU	9.000.000,00 kn	Gradski projekt	Virkom d.o.o Hrvatske vode	Riješena prostorno planska dokumentacija	3.1.1.	3P1	CILJ 3.
42.	IZGRADNJA SABIRNOG JUŽNOG KOLEKTORA II FAZA	10.000.000,00 kn	Gradski projekt	Virkom d.o.o Hrvatske vode	Riješena prostorno planska dokumentacija	3.1.3.	3P1	CILJ 3.
43.	PROŠIRENJE POSTROJENJA CRPILIŠTA – KORIJA	38.000.000,00 kn	Lokalni projekt	Gradski proračun Virkom d.o.o Hrvatske vode	Projekt u planu	3.1.1.	3P1	CILJ 3.

44.	IZGRADNJA I UREĐENJE DONJEG TOKA RIJEKE OĐENICE OD VIROVITICE DO RIJEKE DRAVE	100.000.000,00kn	Međudržavni projekt Hrvatske vode	Državni proračun, EU fondovi	Pokrenuta inicijativa grada Virovitice za pokretanje aktivnosti radi izrade dokumentacije građevinske studije. Projekt sadrži sustav za navodnjavanje sa ustavom i pumpom na Dravi , nasipom za obranu od poplava , biciklističkim stazama s obje strane u cijeloj dužini	3.1.2.	3P1	CILJ 3.
45.	IZGRADNJA I UREĐENJE GORNJEG TOKA RIJEKE OĐENICE	50.000.000,00 kn	Gradski projekt Državni projekt	Hrvatske vode	Izrađena građevinska studija za čišćenje jezera,	3.1.2.	3P1	CILJ 3.
46.	IZGRADNJA GARAŽE I PARKIRALIŠTA U GAJEVOJ ULICI ZA DVORANU OŠ VLADIMIR NAZOR	30.000.000,00 kn	Gradski projekt	Gradski proračun EU fondovi	Riješena prostorno planska dokumentacija	3.2.3.	3P2	CILJ 3.
47.	IZGRADNJA TERETNOG TERMINALA	3.000.000,00 kn	Gradski projekt	Poslovni park	Osigurano zemljište Riješena prostorno planska dokumentacija	3.2.1.	3P2	CILJ 3.
48.	IZGRADNJA PARKIRALIŠTA NA TRGU LJUDEVITA PATAČIĆA	2.000.000,00 kn	Gradski projekt	Poslovni park	Riješena prostorno planska dokumentacija	3.2.3.	3P2	CILJ 3.

49.	IZGRADNJA PARKIRALIŠTA NA TRGU EUGENA KVATERNIKA	1.000.000,00 kn	Gradski projekt	Poslovni park Virovitica d.o.o	Riješena prostorno planska dokumentacija	3.2.3.	3P2	CILJ 3.
50.	IZGRADNJA ŠETNICE OD ROBNE KUĆE DO PALAČE PEJAČEVIĆ	50.000.000,00 kn	Gradski projekt	Gradski proračun EU fondovi	Riješen UPU Riješena prostorno- planska dokumentacija	1.2.8.	1P2	CILJ 1.
51.	UREĐENJE I IZGRADNJA ŠETNICE U GRADSKOM PARKU	2.000.000,00 kn	Gradski projekt Ministarstvo kulture	Gradski proračun Državni proračun	Riješena prostorno planska dokumentacija	1.2.8.	1P2	CILJ 1.
52.	IZGRADNJA ŠETNICE ISPRED GIMNAZIJE	1.000.000,00 kn	Gradski projekt	Gradski proračun Državni proračun	Riješena prostorno planska dokumentacija	1.2.8.	1P2	CILJ 1.
53.	IZGRADNJA MRTVAČNICE I CENTRALNOG TRGA NA GROBLJU	2.000.000,00 kn	Gradski projekt Flora-vtc d.o.o	Gradski proračun Flora-vtc d.o.o		3.3.4.	3P3	CILJ 3.
54.	UREĐENJE ŽIDOVSKOG GROBLJA , PARKA I ŠETNICE	1.000.000,00 kn	Gradski projekt	Gradski proračun EU fondovi	Riješena prostorno planska dokumentacija	3.3.4.	3P3	CILJ 3.
55.	IZGRADNJA PJEŠAČKOG MOSTA U P. PRERADOVIĆA	200.000,00 kn	Gradski projekt	Gradski proračun	Riješena prostorno planska dokumentacija	3.2.1.	3P2	CILJ 3.
56.	SANACIJA DIVLJIH DEPONIJA	300.000,00 kn	Gradski projekt	Gradski proračun	Riješena prostorno planska dokumentacija	3.1.4.	3P1	CILJ3.
57.	UREĐENJE PARKA U KORIJI SA RASVJETOM, ŠETNICOM I DRVENOM KAPELICOM	600.000,00 kn	Gradski projekt	Gradski proračun	Riješena prostorno planska dokumentacija	3.3.4.	3P3	CILJ 3.

58.	IZGRADNJA PLINSKE MREŽE U REZOVAČKIM KRČEVINAMA	3.000.000,00 kn	Gradski projekt	Plin -vtc d.o.o Virovitica	Izdana građevinska dozvola. Riješena prostorno planska dokumentacija	3.2.5.	3P2	CILJ 3.
2. OBRAZOVNA I DRUŠTVENA INFRASTRUKTURA								
59.	IZGRADNJA CENTRA ZA ODGOJ, OBRAZOVANJE I REHABILITACIJU	70.000.000,00 kn	Državni projekt	Ministarstvo znanosti i obrazovanja Gradski proračun EU fondovi	Izdana građevinska dozvola	2.2.3.	2P2	CILJ 2.
60.	IZGRADNJA III OSNOVNE ŠKOLE	70.000.000,00 kn	Gradski projekt	Gradski proračun EU fondovi Državni proračun	Izdana lokacijska dozvola	2.2.3.	2P2	CILJ 2.
61.	IZGRADNJA KATOLIČKOG CENTRA SA OSNOVNOM I SREDNJOM ŠKOLOM	50.000.000,00 kn	Lokalni projekt Grad Virovitica Crkva (biskupija)	Biskupija Donatorski fondovi	Osigurano zemljište, riješena prostorno planska dokumentacija	2.2.3.	2P2	CILJ 2.
62.	REKONSTRUKCIJA FASADE I NADOGRADNJA ZGRADE VRTIČA	3.000.000,00 kn	Gradski projekt	Gradski proračun EU fondovi	Riješena prostorno planska dokumentacija	2.2.4.	2P2	CILJ 2.
63.	REKONSTRUKCIJA KROVIŠTA I FASADE VRTIČA-PEJAČEVIĆEVA	2.000.000,00 kn	Gradski projekt	Gradski proračun EU fondovi	Riješena prostorno planska dokumentacija	2.2.4.	2P2	CILJ 2.
64.	IZGRADNJA UMJETNIČKE ŠKOLE	60.000.000,00 kn	Gradski projekt	Gradski proračun EU fondovi	U tijeku je izrada investicijske studije	2.2.3.	2P2	CILJ 2.
65.	UREĐENJE ŠETNICE ISPRED SREDNJEG VRTIČA	1.000.000,00 kn	Gradski projekt	Gradski proračun EU fondovi	Riješena prostorno planska dokumentacija	2.2.4.	2P2	CILJ 2.
66.	IZGRADNJA PODRUČNE OSNOVNE ŠKOLE U KORJI	1.200.000,00 kn	Gradski projekt	Gradski proračun	Riješena prostorno planska dokumentacija	2.2.3.	2P2	CILJ 2.

67.	IZGRADNJA STANOVA KROZ GRADSKI POS	5.000.000,00 kn	Gradski projekt	Gradski proračun	Riješena prostorno planska dokumentacija	2.2.6.	2P2	CILJ 2.
68.	IZGRADNJA MULTIMEDIJALNOG CENTRA	70.000.000,00 kn	Gradski projekt	Gradski proračun EU fondovi	Riješena prostorno planska dokumentacija	2.2.5.	2P2	CILJ 2.
69.	IZGRADNJA SOCIJALNIH STANOVA	10.000.000,00 kn	Gradski projekt	EU fondovi	Ugovoreno idejno rješenje	2.2.6.	2P2	CILJ 2.
3. TURIZAM I GOSPODARSTVO								
70.	IZGRADNJA POST INKUBATORA VIROVITICA	33.750.000,00 kn	Gradski projekt	Grad Virovitica EU fondovi	Ugovorena izrada Idejnog Rješenja	1.1.8.	1P1	CILJ 1.
71.	IZGRADNJA BEE PARKA	25.000.000,00 kn	Gradski projekt	Grad Virovitica EU fondovi	Ugovorena izrada Idejnog Rješenja	1.1.8.	1P1	CILJ 1.
72.	IZGRADNJA RASADNIKA U ZONI III FLORA-VTC D.O.O	800.000,00 kn	Gradski projekt	Flora-vtc d.o.o	Riješena prostorno planska dokumentacija	1.1.1.	1P1	CILJ 1.
73.	IZGRADNJA EKO-ETNO SELA U TURISTIČKOJ ZONI BILOGORA	150.000.000,00kn	Gradski projekt	Grad Virovitica Privatni investitori	Projekt u planu	1.2.8.	1P2	CILJ 1.
74.	IZGRADNJA ZRAČNE LUKE KORIJIA	15.000.000,00 kn	Gradski projekt	Privatni investitori EU fondovi	Projekt u planu	3.2.2.	3P2	CILJ 3.
75.	IZGRADNJA I UREĐENJE VINSKIH CESTA	1.000.000,00 kn	Gradski projekt	Gradski proračun	Vinske ceste ucrtane i definirane Riješena prostorno-planska dokumentacija	1.2.8.	1P2	CILJ 1.
76.	IZGRADNJA NAVODNJAVANJA I RASVJETE NA SVIM ŠPORTSKIM IGRALIŠTIMA GRADA VIROVITICE	600.000,00 kn	Gradski projekt	Gradski proračun	Riješena prostorno planska dokumentacija	1.2.4.	1P2	CILJ 1.

77.	SPORTSKO TURISTIČKI CENTAR SA PRATEĆIM SADRŽAJIMA U TURISTIČKOJ ZONI BILOGORA	2.000.000,00 kn	Gradski projekt	Grad Virovitica Privatni investitori	Projekt u planu	1.2.4.	1P2	CILJ 1.
78.	IZGRADNJA AUTO- MOTO KAMPA U TURISTIČKOJ ZONI BILOGORA	1.000.000,00 kn	Gradski projekt	Grad Virovitica Privatni investitori	Projekt u planu	1.2.5.	1P2	CILJ 1.
79.	IZGRADNJA BICIKLISTIČKIH STAZA NA ŠIREM PODRUČJU GRADA	2.000.000,00 kn	Gradski projekt	Gradski proračun EU fondovi	Izrada idejnog rješenja	1.2.4.	1P2	CILJ 1.
80.	IZGRADNJA I UREĐENJE PLANINARSKIH I BRDSKIH BICIKLISTIČKIH STAZA	700.000,00 kn	Gradski projekt	Gradski proračun EU fondovi	Riješena prostorno planska dokumentacija	1.2.8.	1P2	CILJ 1.
4. KULTURA								
81.	REKONSTRUKCIJA ZGRADE U KOMPLEKSU PALAČE PEJAČEVIĆ	3.000.000,00 kn	Gradski projekt	Privatni investitori Grad Virovitica Gradske tvrtke	Ishođene sve dozvole	3.3.4.	3P3	CILJ 3.
82.	DVORAC PEJAČEVIĆ REKONSTRUKCIJA I PRENAMJENA POSTOJEĆIH PROSTORA ZA POTREBE GRADSKOG MUZEJA	42.000.000,00 kn	Gradski projekt	Gradski proračun EU fondovi	Izdano Rješenje za građenje	3.3.4.	3P3	CILJ 3.
83.	IZGRADNJA ŽUPNOG DVORA U MILANOVCU	1.000.000,00 kn	Lokalni projekt	Biskupija	Riješena prostorno planska dokumentacija	3.3.4.	3P3	CILJ 3.

84.	IZGRADNJA ŽUPNOG DVORA U KORJI	1.000.000,00 kn	Lokalni projekt	Biskupija	Riješena prostorno planska dokumentacija	3.3.4.	3P3	CILJ 3.
85.	UREĐENJE FASADE NA CRKVI SV. ROKA	3.000.000,00 kn	Gradski projekt Ministarstvo kulture	Gradski proračun Državni proračun	Riješena prostorno planska dokumentacija	3.3.4.	3P3	CILJ 3.
86.	UREĐENJE FASADE ZGRADE NA FRANJEVAČKOM TRGU	100.000,00 kn	Gradski projekt	Gradski proračun	Potrebno promijeniti PPUG	3.3.4.	3P3	CILJ 3.
87.	IZGRADNJA FRANJEVAČKOG VRTA	300.000,00 kn	Gradski projekt	Gradski proračun	Riješena prostorno planska dokumentacija	3.3.2.	3P3	CILJ 3.
5. SPORT								
88.	IZGRADNJA ŠPORTSKO REKREACIJSKOG CENTRA VEGEŠKA	120.000.000,00kn	Lokalni projekt Grad Virovitica	Grad Virovitica, Privatni investitori EU fondovi	Riješena prostorno planska dokumentacija	1.2.4.	1P2	CILJ 1.
89.	IZGRADNJA DJEČJIH IGRALIŠTA NA CIJELOM PODRUČJU GRADA	2.000.000,00 kn	Gradski projekt	Gradski proračun	Riješena prostorno planska dokumentacija	1.2.4.	1P2	CILJ 1.
90.	NADOGRADNJA I UREĐENJE FASADE NA ZGRADI BBK FANA	900.000,00 kn	Gradski projekt	Gradski proračun	Riješena prostorno planska dokumentacija	1.2.4.	1P2	CILJ 1.
91.	IZGRADNJA SKATE PARKA	300.000,00 kn	Gradski projekt	Gradski proračun	Riješena prostorno planska dokumentacija	1.2.4.	1P2	CILJ 1.
92.	IZGRADNJA NOGOMETNOG STADIONA NA VEGEŠKI	5.000.000,00 kn	Gradski projekt	Grad Virovitica Privatni investitori	Osigurano zemljište Izrađena izvedbena dokumentacija Riješena prostorno-planska dokumentacija	1.2.4.	1P2	CILJ 1.

6. ZAŠTITA OKOLIŠA

93.	IZGRADNJA MBO CENTRA ZA GOSPODARENJEM OTPADOM FLORA - VTC D.O.O	20.000.000,00 kn	Gradski projekt	Grad Virovitica Flora-Vtc d.o.o Državni proračun	Projekt u planu	3.1.5.	3P1	CILJ 3.
94.	IZRADA PRED STUDIJE ZA GEOTERMALNE POTENCIJALE	400.000,00 kn	Gradski projekt	Gradski proračun	Projekt u planu	1.2.7.	1P2	CILJ 1.
95.	GEOTERMALNI STUDIJA I ISPITIVANJE TLA	10.000.000,00 kn	Gradski projekt	Gradski proračun EU fondovi	Riješena prostorno planska dokumentacija	1.2.7.	1P2	CILJ 1.
96.	OBNOVA GRADSKOG PARKA	22.000.000,00 kn	Gradski projekt	Gradski proračun i EU fondovi	Idejni projekt			

7. REKONSTRUKCIJA I IZGRADNJA JAVNIH USTANOVA I OSTALIH OBJEKATA

97.	DOGRADNJA KAZALIŠTA VIROVITICA	15.000.000,00 kn	Gradski projekt	Gradski proračun EU fondovi	Osigurano zemljište i riješena prostorno planska dokumentacija	3.3.3.	3P3	CILJ 3.
98.	IZGRADNJA REGIONALNOG KINOLOŠKOG CENTRA SA SKLONIŠTEM ZA MALE ŽIVOTINJE	3.000.000,00 kn	Gradski projekt	Gradski proračun EU fondovi	Osigurano zemljište	2.2.5.	2P2	CILJ 2.

99.	IZGRADNJA ZGRADE DRŽAVNOG ARHIVA	10.000.000,00 kn	Državni projekt	Državni proračun	Izrađeno idejno rješenje i osigurano zemljište, riješena prostorno planska dokumentacija	2.2.5.	2P2	CILJ 2.
100.	UREĐENJE I REKONSTRUKCIJA POSTOJEĆIH MJESNIH DOMOVA	3.000.000,00 kn	Gradski projekt	Gradski proračun	Izrađeni troškovnici Riješena prostorno-planska dokumentacija	2.2.5.	2P2	CILJ 2.
101.	REKONSTRUKCIJA I DOGRADNJA OPĆINSKOG SUDA	5.000.000,00 kn	Državni projekt	Državni proračun	Nominiran u AGIS projekt Riješena prostorno-planska dokumentacija	2.2.5.	2P2	CILJ 2.
102.	VIDEO NADZOR CENTRA GRADA I ULAZA U GRAD	1.000.000,00 kn	Gradski projekt	Gradski proračun Bankarski sektor	Izrađeno Idejno rješenje	3.2.6.	3P2	CILJ 3.
103.	IZGRADNJA HALE ZA VIROEXPO	5.000.000,00 kn	Gradski projekt	Gradski proračun EU fondovi	Riješena prostorno planska dokumentacija	2.2.5.	2P2	CILJ 2.
104.	REKONSTRUKCIJA, NADOGRAĐNJA I UREĐENJE GRADSKE TRŽNICE	5.000.000,00 kn	Gradski projekt	Gradski proračun EU fondovi	Riješena prostorno planska dokumentacija	1.2.6.	1P2	CILJ 1.
PROSTORNO UREĐENJE								
105.	IZMJENE I DOPUNE PROSTORNOG PLANA GRADA VIROVITICE PPUG	170.000,00 kn	Gradski projekt	Gradski proračun		3.4.1.	3P4	CILJ 4.
106.	IZMJENE I DOPUNE GENERALNOG URBANISTIČKOG PLANA VIROVITICE GUP-A	120.000,00 kn	Gradski projekt	Gradski proračun		3.4.1.	3P4	CILJ 4.

107.	IZRADA URBANISTIČKOG PLANA UREĐENJA UPU VEGEŠKA	200.000,00 kn	Gradski projekt	Gradski proračun		3.4.1.	3P4	CILJ 4.
108.	IZRADA URBANISTIČKOG PLANA UPU VIROVITIČKA JEZERA (RIBNJACI)	300.000,00 kn	Gradski projekt	Gradski proračun		3.4.1.	3P4	CILJ 4.
109.	IZRADA URBANISTIČKOG PLANA UREĐENJA UPU BILOGORA (76 ha)	120.000,00 kn	Gradski projekt	Gradski proračun		3.4.1.	3P4	CILJ 4.
110.	IZRADA URBANISTIČKOG PLANA UPU zapad 1 (42HA)	150.000,00 kn	Gradski projekt	Gradski proračun		3.4.1.	3P4	CILJ 4.
111.	IZRADA URBANISTIČKOG PLANA UREĐENJA UPU STAMBENA ZONA SJEVER	150.000,00 kn	Gradski projekt	Gradski proračun		3.4.1.	3P4	CILJ 4.
112.	IZRADA URBANISTIČKOG PLANA UREĐENJA UPU STAMBENA ZONA ISTOK 1 (65ha)	200.000,00 kn	Gradski projekt	Gradski proračun		3.4.1.	3P4	CILJ 4.
113.	IZRADA URBANISTIČKOG PLANA UREĐENJA UPU RADNE ZONE ZAPAD (80ha)	200.000,00 kn	Gradski projekt	Gradski proračun		3.4.1.	3P4	CILJ 4.
114.	IZRADA URBANISTIČKOG PLANA UREĐENJA UPU GRADSKO GROBLJE	200.000,00 kn	Gradski projekt	Gradski proračun		3.4.1.	3P4	CILJ 4.

DRŽAVNI I REGIONALNI PROJEKTI U SURADNJI SA GRADOM VIROVITICOM

Red. broj	NAZIV PROJEKTA	PROCJENA VRIJEDNOSTI	PODNOŠITELJ	IZVORI FINANCIRANJA	STATUS PROJEKTA	MJERA (PUR)	PRIORITET (PUR)	CILJ (PUR)
115.	IZGRADNJA BRZE CESTE ZAGREB-VIROVITICA (BJELOVAR-TEREZINO-POLJE)	900.000.000,00kn	Državni projekt Hrvatske ceste	Državni proračun EU fondovi	Riješena prostorno planska dokumentacija	3.2.1.	3P2	CILJ 3.
116.	IZGRADNJA SJEVERNE OBILAZNICE D2 VIROVITICA - SLATINA – OSIJEK	150.000.000,00kn	Regionalni projekt Hrvatske ceste	Državni proračun EU fondovi	Izdana građevinska dozvola za prvih 9 km	3.2.1.	3P2	CILJ
117.	IZGRADNJA BRZE CESTE D5 VIROVITICA-OKUČANI	700.000.000,00kn	Državni projekt Hrvatske ceste	Državni proračun, EU fondovi	Riješena prostorno planska dokumentacija	3.2.1.	3P2	CILJ
118.	REKONSTRUKCIJA D5 VIROVITICA-GRUBIŠNO POLJE SA IZGRADNjom BICIKLISTIČKE STAZE	50.000.000,00 kn	Državni projekt, Hrvatske ceste	Europska banka Državni proračun	Riješena prostorno planska dokumentacija	3.2.1.	3P2	CILJ
119.	IZGRADNJA I MODERNIZACIJA PRUGE KOPRIVNICA - BJELOVAR - VIROVITICA – OSIJEK	500.000.000,00kn	Državni projekt Hrvatske željeznice	Državni proračun, EU fondovi	Riješena prostorno planska dokumentacija	3.2.2.	3P2	CILJ 3.
120.	IZGRADNJA GOSPODARSKO-TURISTIČKE PRUGE VIROVITICA - BARCS	200.000.000,00kn	Među državni projekt Hrvatske željeznice	Državni proračun, EU fondovi	Uvršteno u županijski prostorni plan	3.2.2.	3P2	CILJ 3.

121.	IZGRADNJA NOVOG BIOPROČISTAČA SA KOLEKTORIMA ISTOK I ZAPAD - EU PROJEKT	125.000.000,00kn	Lokalni projekt Hrvatske vode Virkom d.o.o	Državni proračun, EU fondovi	Nominiran na EU fond . osigurano zemljište, riješena prostorno planska dokumentacija	3.1.3.	3P1	CILJ 3.
122.	IZGRADNJA AKUMULACIJSKOG JEZERA FRANJEVINA	20.000.000,00 kn	Državni projekt	Hrvatske vode	Riješena prostorno planska dokumentacija	3.1.1.	3P1	CILJ 3.
123.	IZGRADNJA AKUMULACIJSKOG JEZERA DABROVICA-SUHOPOLJE	15.000.000,00 kn	Državni projekt	Hrvatske vode	Riješena prostorno planska dokumentacija	3.1.1.	3P1	CILJ 3.
124.	IZGRADNJA AKUMULACIJSKOG JEZERA U JASENAŠU-GRABOVAC	25.000.000,00 kn	Državni projekt	Hrvatske vode	Riješena prostorno planska dokumentacija	3.1.1.	3P1	CILJ 3.
125.	IZGRADNJA I UREĐENJE DONJEG TOKA RIJEKE OĐENICE OD VIROVITICE DO RIJEKE DRAVE	100.000.000,00kn	Međudržavni projekt Hrvatske vode	Državni proračun, EU fondovi	Pokrenuta inicijativa grada Virovitice za pokretanje aktivnosti radi izrade dokumentacije građevinske studije. Projekt sadrži sustav za navodnjavanje sa ustavom i pumpom na Dravi , nasipom za obranu od poplava , biciklističkim stazama s obje strane u cijeloj dužini	3.1.2.	3P1	CILJ 3.

126.	IZGRADNJA I UREĐENJE GORNJEG TOKA RIJEKE OĐENICE	50.000.000,00 kn	Gradski projekt Državni projekt	Hrvatske vode	Izrađena građevinska studija za čišćenje jezera,	3.1.2.	3P1	CILJ 3.
127.	IZGRADNJA NOVE INDUSTRIJSKO-OBRTNIČKE ŠKOLE	50.000.000,00 kn	Županijski projekt	Županijski proračun Državni proračun EU fondovi	Projekt u planu	2.2.3.	2P2	CILJ 2.
128.	IZGRADNJA HOSTELA	20.000.000,00 kn	Županijski projekt	Županijski proračun	Izdana lokacijska dozvola Riješena prostorno planska dokumentacija	2.2.3.	2P2	CILJ 2.
129.	IZGRADNJA UČENIČKOG DOMA	20.000.000,00 kn	Županijski projekt	Županijski proračun	Izdana lokacijska dozvola Riješena prostorno planska dokumentacija	2.2.1.	2P2	CILJ 2.
130.	IZGRADNJA DOMA ZA UMIROVLJENIKE	20.000.000,00 kn	Županijski projekt	Županijski proračun	Izdana lokacijska dozvola Riješena prostorno planska dokumentacija	2.2.6.	2P2	CILJ 2.
131.	IZGRADNJA TEHNOLOŠKO-INOVAČKOG CENTRA (VOJARNA)	20.000.000,00 kn	Županijski projekt	Županijski proračun EU fondovi	Riješena prostorno planska dokumentacija	1.1.6.	1P1	CILJ 1.
132.	REKONSTRUKCIJA I DOGRADNJA OPĆINSKOG SUDA	5.000.000,00 kn	Državni projekt	Državni proračun	Nominiran u AGIS projekt Riješena prostorno-planska dokumentacija	2.2.5.	2P2	CILJ 2.

IZVORI:

Hrvatska gospodarska komora – Županijska komora Virovitica

Državni zavod za statistiku

Hrvatski zavod za zapošljavanje – Područna služba Virovitica

Obrtnička komora Virovitičko-podravske županije

Program olakšica i poticaja razvoja gospodarstva Grada Virovitice

Informativni centar Virovitica

Master plan turizma Virovitičko-podravske županije

Razvojna strategija Virovitičko-podravske županije

www.virovitica.hr

www.vpz.hr

www.virovitica.info

www.virovitickividici.com

www.flora-vtc.hr

www.virkom.hr

www.plinvtc.hr